



CORONAVÍRUS

Boletim Epidemiológico

25 de outubro de 2022

www.coronavirus.sc.gov.br

CORONAVÍRUS

Boletim Epidemiológico



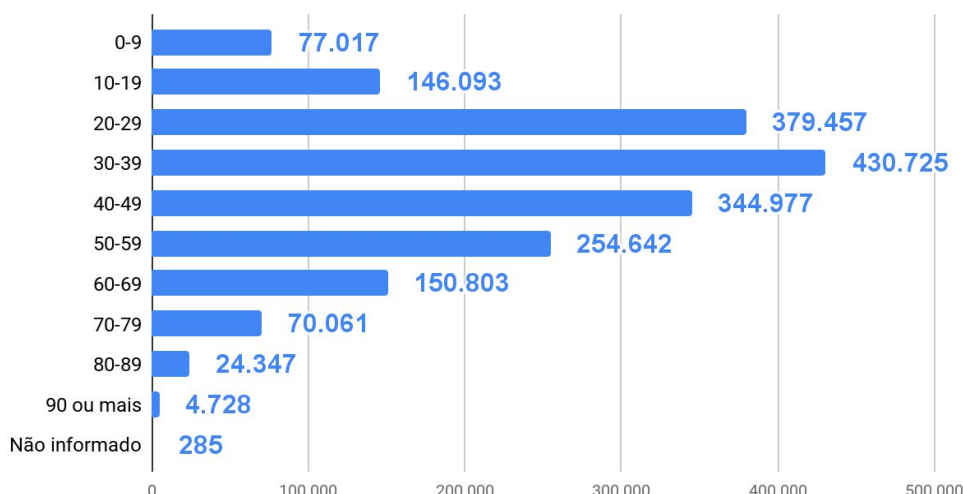
25 de outubro de 2022

DADOS GERAIS (2020 - 2022)

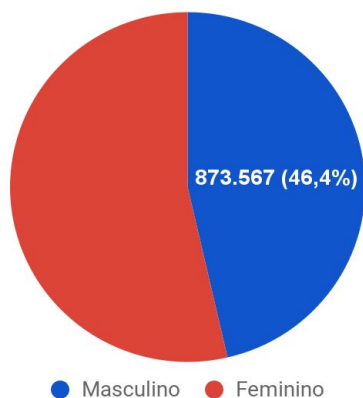
Casos confirmados 1.883.135 +349	Taxa de Incidência (casos por 100 mil hab.) 25.965,3 +5	Pacientes recuperados 1.859.222 +272	Casos ativos 1.505 +76
Óbitos 22.408 +1	Taxa de Mortalidade (óbitos por 100 mil hab.) 309,0 =	Taxa de letalidade (%) 1,19% =	70 Testes em análise

TESTES PCR: **1.750.073** Clínico-epidemiológico: **31.135**

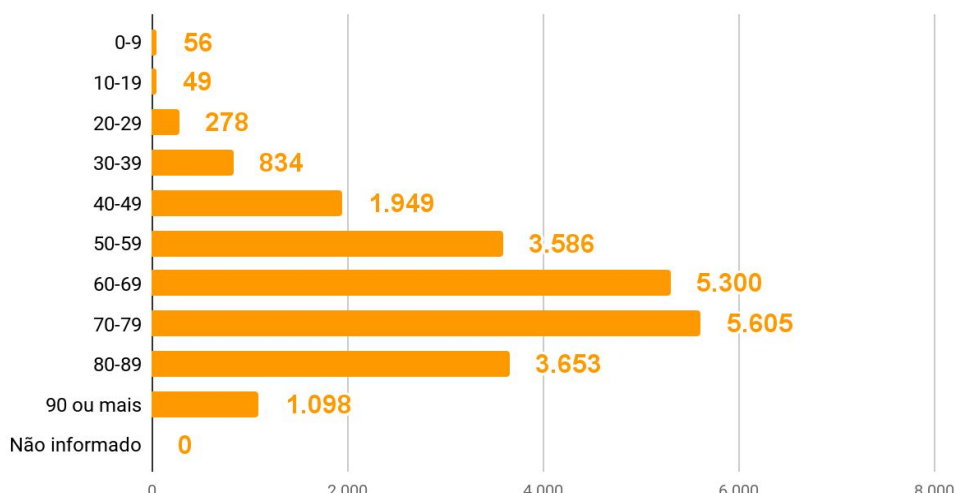
Casos por faixa etária



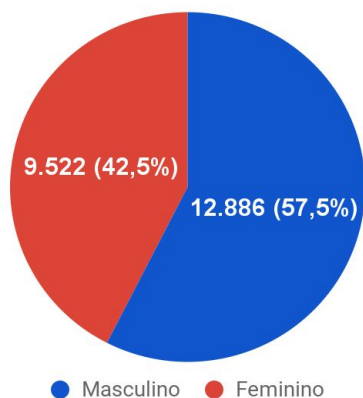
Casos confirmados por sexo



Óbitos por faixa etária



Óbitos por sexo



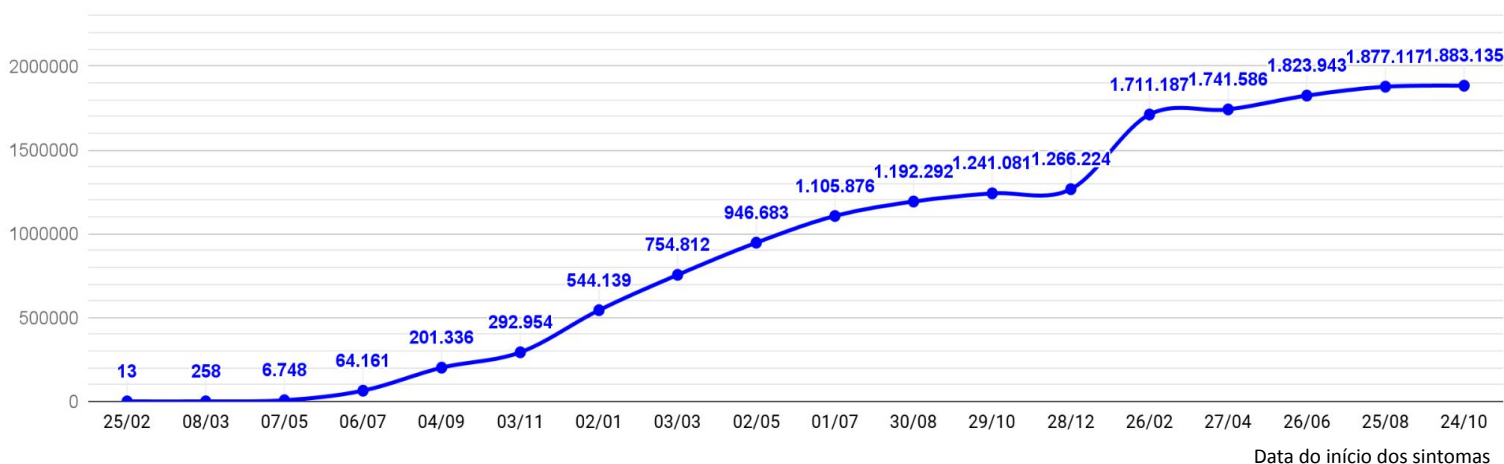
CORONAVÍRUS

Boletim Epidemiológico

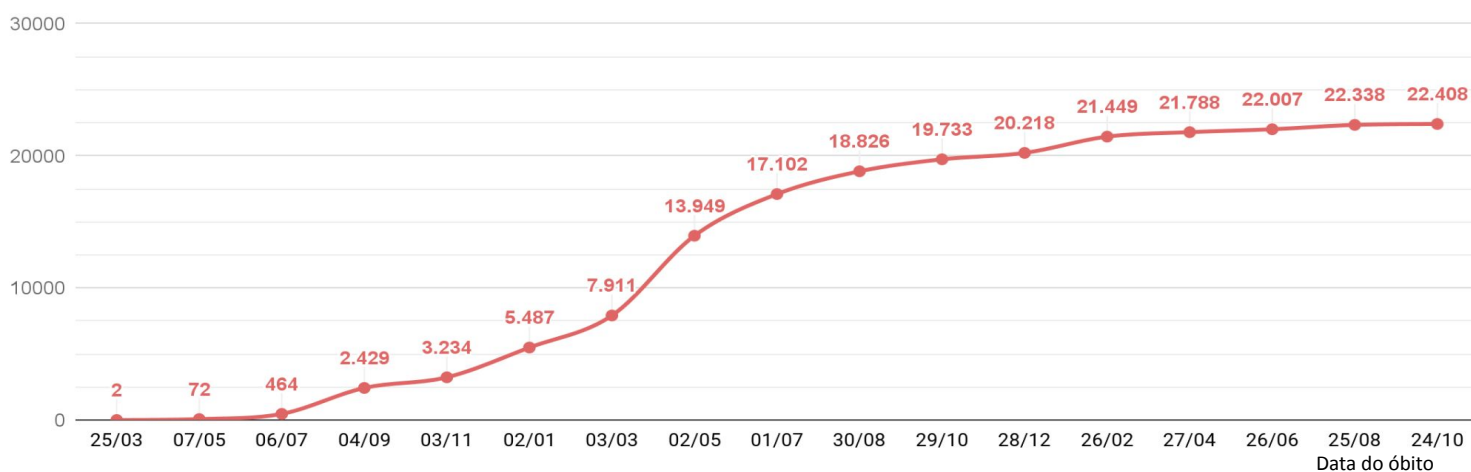


25 de outubro de 2022

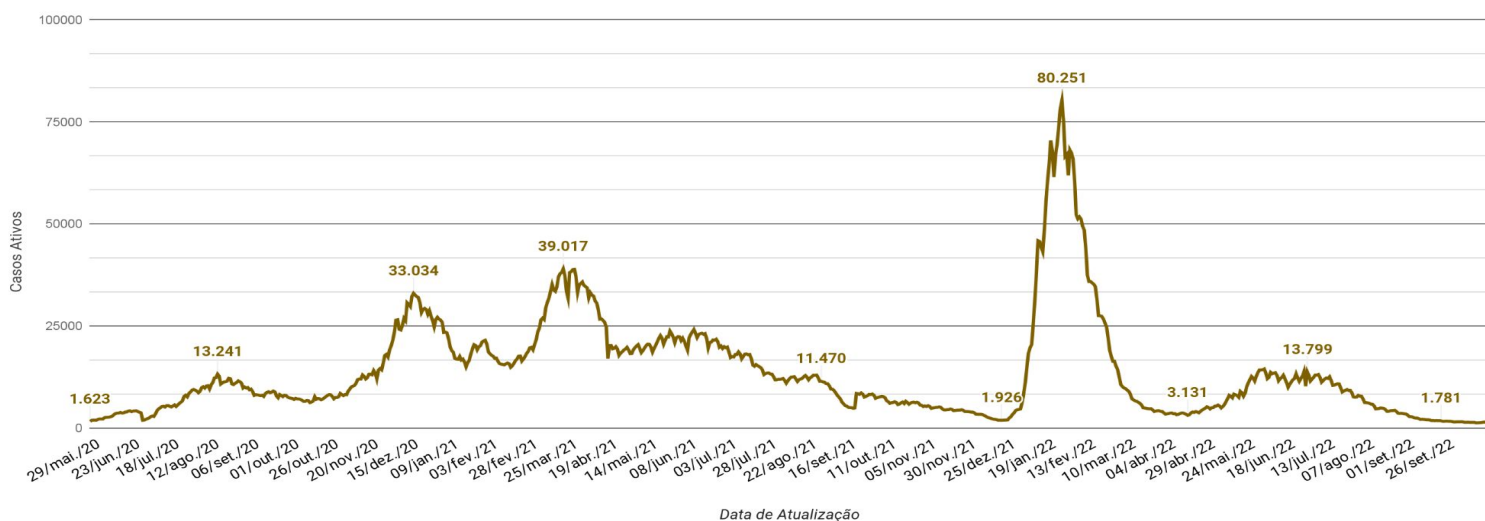
EVOLUÇÃO DO CASOS CONFIRMADOS (ACUMULADO)



EVOLUÇÃO DOS ÓBITOS (ACUMULADO)



EVOLUÇÃO DOS CASOS ATIVOS



CORONAVÍRUS

Boletim Epidemiológico



25 de outubro de 2022

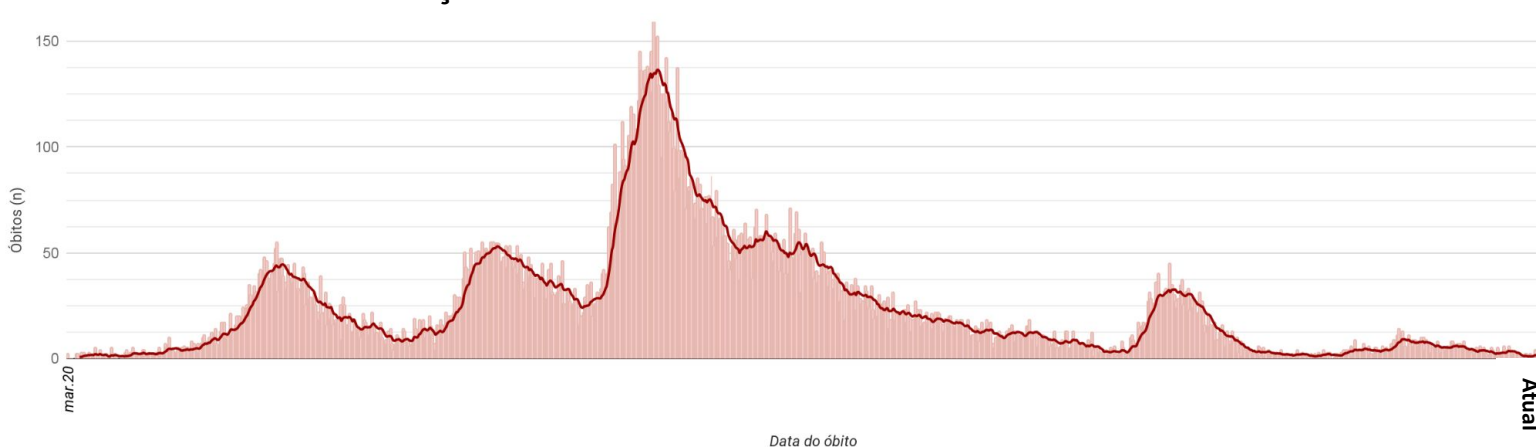
CASOS, ÓBITOS E TAXAS POR ANO DE INÍCIO DOS SINTOMAS

	2020	2021	2022
Casos (n)	536.922	733.453	612.760
Taxa de Incidência (casos por 100 mil hab.)	7.403,3	10.113,1	8.448,9
Óbitos (n)	5.412	14.828	2.168
Taxa de mortalidade (óbitos por 100 mil hab.)	74,6	204,5	29,9
Taxa de Letalidade (%)	1,01%	2,02%	0,35%

EVOLUÇÃO DO CASOS CONFIRMADOS POR DATA DE INÍCIO DOS SINTOMAS 2020-2022



EVOLUÇÃO DOS ÓBITOS POR DATA DE ÓBITO. 2020-2022



OCUPAÇÃO DE LEITOS DE UTI (TOTAL GERAL)

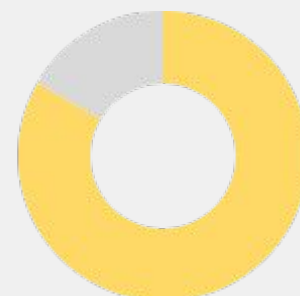
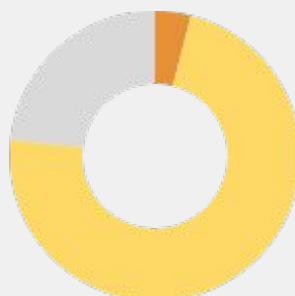
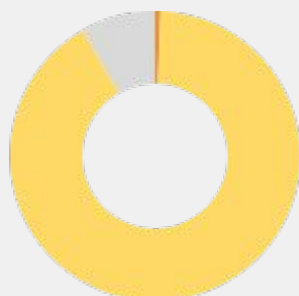
TOTAL GERAL

Ocupação geral	1.033	88,5%
Ocupados por Covid-19	10	0,9%
Outras enfermidades	1.023	87,7%
Livres	134	11,5%



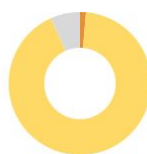
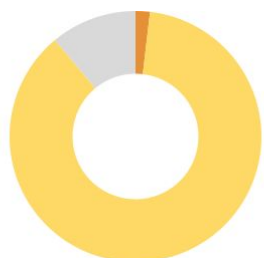
OCUPAÇÃO DE LEITOS DE UTI (ADULTO, PEDIÁTRICO E NEONATAL)

	ADULTO		PEDIÁTRICO		NEONATAL	
Leitos ativos	819		125		223	
Taxa de ocupação	91,7%		76,8%		83,4%	
Ocupados por Covid-19	5	0,6%	5	4,0%	0	0,0%
Outras enfermidades	746	91,1%	91	72,8%	186	83,4%
Livres	68	8,3%	29	23,2%	37	16,6%



OCUPAÇÃO DE LEITOS DE UTI POR MACRORREGIÃO - SUS

GRANDE FLORIANÓPOLIS



Leitos ativos

TOTAL

ADULTO

PEDIÁTRICO

NEONATAL

217

149

20

48

Taxa de ocupação

88,9%

93,3%

65,0%

85,4%

Ocupados por Covid-19

4

1,8%

2

1,3%

2

10,0%

0

0,0%

Outras enfermidades

189

87,1%

137

91,9%

11

55,0%

41

85,4%

Livres

24

11,1%

10

6,7%

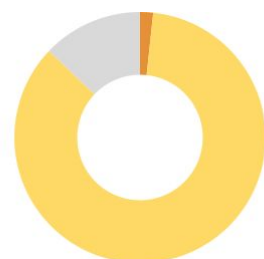
7

35,0%

7

14,6%

VALE DO ITAJAÍ



Leitos ativos

TOTAL

ADULTO

PEDIÁTRICO

NEONATAL

178

131

14

33

Taxa de ocupação

87,1%

87,8%

100,0%

78,8%

Ocupados por Covid-19

3

1,7%

1

0,8%

2

14,3%

0

0,0%

Outras enfermidades

152

85,4%

114

87,0%

12

85,7%

26

78,8%

Livres

23

12,9%

16

12,2%

0

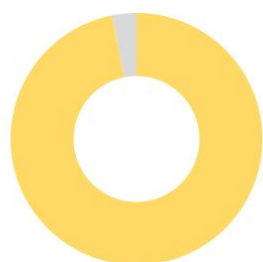
0,0%

7

21,2%

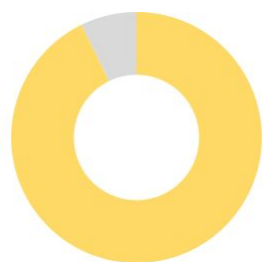
OCUPAÇÃO DE LEITOS DE UTI POR MACRORREGIÃO - SUS

FOZ DO RIO ITAJAÍ



	TOTAL		ADULTO		PEDIÁTRICO		NEONATAL	
Leitos ativos	64		35		15		14	
Taxa de ocupação	96,9%		100,0%		86,7%		100,0%	
Ocupados por Covid-19	0	0,0%	0	0,0%	0	0,0%	0	0,0%
Outras enfermidades	62	96,9%	35	100,0%	13	86,7%	14	100,0%
Livres	2	3,1%	0	0,0%	2	13,3%	0	0,0%

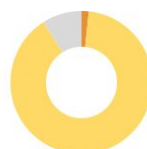
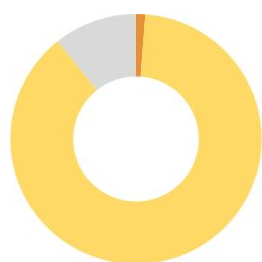
GRANDE OESTE



	TOTAL		ADULTO		PEDIÁTRICO		NEONATAL	
Leitos ativos	83		60		5		18	
Taxa de ocupação	92,8%		98,3%		40,0%		88,9%	
Ocupados por Covid-19	0	0,0%	0	0,0%	0	0,0%	0	0,0%
Outras enfermidades	77	92,8%	59	98,3%	2	40,0%	16	88,9%
Livres	6	7,2%	1	1,7%	3	60,0%	2	11,1%

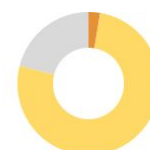
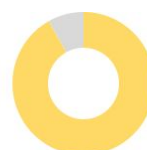
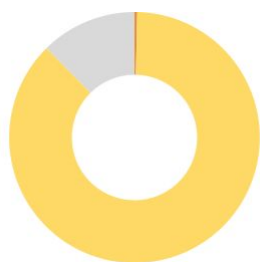
OCUPAÇÃO DE LEITOS DE UTI POR MACRORREGIÃO - SUS

MEIO OESTE E SERRA CATARINENSE



	TOTAL		ADULTO		PEDIÁTRICO		NEONATAL	
Leitos ativos	168		122		17		29	
Taxa de ocupação	89,3%		91,0%		64,7%		96,6%	
Ocupados por Covid-19	2	1,2%	2	1,6%	0	0,0%	0	0,0%
Outras enfermidades	148	88,1%	109	89,3%	11	64,7%	28	96,6%
Livres	18	10,7%	11	9,0%	6	35,3%	1	3,4%

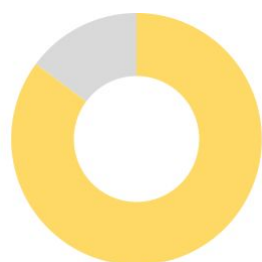
PLANALTO NORTE E NORDESTE



	TOTAL		ADULTO		PEDIÁTRICO		NEONATAL	
Leitos ativos	282		197		38		47	
Taxa de ocupação	87,6%		91,9%		78,9%		76,6%	
Ocupados por Covid-19	1	0,4%	0	0,0%	1	2,6%	0	0,0%
Outras enfermidades	246	87,2%	181	91,9%	29	76,3%	36	76,6%
Livres	35	12,4%	16	8,1%	8	21,1%	11	23,4%

OCUPAÇÃO DE LEITOS DE UTI POR MACRORREGIÃO - SUS

SUL



	TOTAL		ADULTO		PEDIÁTRICO		NEONATAL	
Leitos ativos	175		125		16		34	
Taxa de ocupação	85,1%		88,8%		81,3%		73,5%	
Ocupados por Covid-19	0	0,0%	0	0,0%	0	0,0%	0	0,0%
Outras enfermidades	149	85,1%	111	88,8%	13	81,3%	25	73,5%
Livres	26	14,9%	14	11,2%	3	18,8%	9	26,5%

CORONAVÍRUS

Boletim Epidemiológico



25 de outubro de 2022

CASOS, ÓBITOS, RECUPERADOS E ATIVOS POR MUNICÍPIO E MACRORREGIÃO

GRANDE FLORIANÓPOLIS	316001	3160	312492	349					
- Águas Mornas	1185	13	1171	1	- Gaspar	16758	218	16538	2
- Alfredo Wagner	1452	12	1438	2	- Guabiruba	4864	58	4806	0
- Angelina	980	6	974	0	- Ibirama	3135	42	3091	2
- Anitápolis	726	6	720	0	- Imbuia	997	11	985	1
- Antônio Carlos	3060	29	3028	3	- Indaial	17399	153	17230	16
- Biguaçu	17415	189	17211	15	- Ituporanga	6177	84	6092	1
- Canelinha	2194	21	2172	1	- José Boiteux	1011	11	1000	0
- Florianópolis	141568	1307	140086	175	- Laurentino	2009	12	1996	1
- Garopaba	6922	55	6860	7	- Lontras	1966	27	1939	0
- Governador Celso Ramos	4614	34	4580	0	- Mirim Doce	485	10	475	0
- Leoberto Leal	850	2	848	0	- Petrolândia	1399	30	1368	1
- Major Gercino	634	8	626	0	- Pomerode	10102	86	10010	6
- Nova Trento	3600	25	3574	1	- Pouso Redondo	2753	43	2710	0
- Palhoça	44677	416	44216	45	- Presidente Getúlio	2295	42	2253	0
- Paulo Lopes	2122	18	2103	1	- Presidente Nereu	339	4	335	0
- Rancho Queimado	863	5	858	0	- Rio do Campo	1143	12	1131	0
- Santo Amaro da Imperatriz	6024	91	5928	5	- Rio do Oeste	964	20	944	0
- São Bonifácio	1009	7	1002	0	- Rio do Sul	16467	159	16300	8
- São João Batista	8564	114	8427	23	- Rio dos Cedros	1372	33	1339	0
- São José	55766	680	55029	57	- Rodeio	2955	35	2920	0
- São Pedro de Alcântara	1245	17	1224	4	- Salette	1437	9	1428	0
- Tijucas	10531	105	10417	9	- Santa Terezinha	1107	8	1098	1
					- Taió	4214	30	4184	0
					- Timbó	13122	106	13014	2
					- Trombudo Central	1995	29	1966	0
					- Vidal Ramos	1350	13	1337	0
					- Vitor Meireles	1021	14	1007	0
					- Witmarsum	649	5	644	0
VALE DO ITAJAÍ	286972	2663	284133	176					
- Agrolândia	2287	35	2251	1					
- Agronômica	1253	15	1236	2					
- Apiúna	1665	20	1645	0					
- Ascurra	2281	14	2267	0					
- Atalanta	916	12	903	1					
- Aurora	1523	23	1500	0					
- Benedito Novo	1569	24	1544	1					
- Blumenau	106120	814	105192	114					
- Botuverá	1766	12	1754	0					
- Braço do Trombudo	1249	8	1241	0					
- Brusque	44433	362	44055	16					
- Chapadão do Lageado	738	6	732	0					
- Dona Emma	1097	7	1090	0					
- Doutor Pedrinho	590	7	583	0					
					FOZ DO RIO ITAJAÍ	187391	2544	184764	83
					- Balneário Camboriú	37267	503	36744	20
					- Balneário Piçarras	7556	74	7482	0
					- Bombinhas	4850	76	4770	4
					- Camboriú	19952	216	19724	12
					- Ilhota	2902	41	2860	1
					- Itajaí	59706	888	58803	15
					- Itapema	23059	292	22752	15
					- Luiz Alves	3154	18	3135	1
					- Navegantes	16240	243	15988	9

CORONAVÍRUS

Boletim Epidemiológico



25 de outubro de 2022

CASOS, ÓBITOS, RECUPERADOS E ATIVOS POR MUNICÍPIO E MACRORREGIÃO

- Penha	8984	119	8861	4	- Cocal do Sul	5571	63	5507	1
- Porto Belo	3721	74	3645	2	- Criciúma	53817	739	53062	16
PL. NORTE E NORDESTE	378068	4690	373147	231	- Ermo	550	7	542	1
- Araquari	7125	96	7025	4	- Forquilha	8423	63	8353	7
- Balneário Barra do Sul	2372	56	2316	0	- Grão-Pará	2456	15	2441	0
- Barra Velha	7105	148	6955	2	- Gravatal	2959	53	2898	8
- Bela Vista do Toldo	108	5	103	0	- Içara	11774	155	11616	3
- Campo Alegre	2419	45	2354	20	- Imaruí	1180	27	1153	0
- Canoinhas	11247	139	11092	16	- Imbituba	11486	125	11354	7
- Corupá	3351	43	3307	1	- Jacinto Machado	2776	43	2731	2
- Garuva	3666	39	3624	3	- Jaguaruna	4847	68	4778	1
- Guaramirim	9998	113	9881	4	- Laguna	10051	179	9860	12
- Irineópolis	1503	17	1485	1	- Lauro Müller	3431	62	3367	2
- Itaiópolis	4410	58	4351	1	- Maracajá	2109	25	2084	0
- Itapoá	6344	84	6255	5	- Meleiro	1947	25	1922	0
- Jaraguá do Sul	59349	470	58853	26	- Morro da Fumaça	5548	51	5492	5
- Joinville	180507	2305	178086	116	- Morro Grande	1087	9	1077	1
- Mafra	10432	150	10279	3	- Nova Veneza	4210	37	4172	1
- Major Vieira	706	8	697	1	- Orleans	8259	98	8158	3
- Massaranduba	5024	24	4999	1	- Passo de Torres	2950	35	2911	4
- Monte Castelo	1826	25	1799	2	- Pedras Grandes	1146	23	1123	0
- Papanduva	3214	57	3153	4	- Pescaria Brava	2347	28	2317	2
- Porto União	7777	104	7666	7	- Praia Grande	2137	18	2112	7
- Rio Negrinho	9463	139	9324	0	- Rio Fortuna	877	11	864	2
- São Bento do Sul	16287	219	16063	5	- Sangão	2558	16	2534	8
- São Francisco do Sul	11294	206	11082	6	- Santa Rosa de Lima	667	5	660	2
- São João do Itaperiú	1193	14	1178	1	- Santa Rosa do Sul	2337	31	2305	1
- Schroeder	7376	45	7329	2	- São João do Sul	1865	18	1836	11
- Três Barras	3972	81	3891	0	- São Ludgero	4859	38	4821	0
SUL	268260	3630	264405	225	- São Martinho	909	15	894	0
- Araranguá	18454	282	18166	6	- Siderópolis	2326	51	2271	4
- Armazém	1761	36	1723	2	- Sombrio	6569	89	6473	7
- Balneário Arroio do Silva	3846	65	3780	1	- Timbé do Sul	1465	19	1445	1
- Balneário Gaivota	3502	41	3456	5	- Treviso	1332	13	1319	0
- Balneário Rincão	2485	54	2431	0	- Treze de Maio	1702	20	1674	8
- Braço do Norte	12899	119	12775	5	- Tubarão	30878	544	30266	68
- Capivari de Baixo	6749	100	6645	4	- Turvo	3487	38	3447	2
					- Urussanga	5672	77	5590	5

CORONAVÍRUS

Boletim Epidemiológico



25 de outubro de 2022

CASOS, ÓBITOS, RECUPERADOS E ATIVOS POR MUNICÍPIO E MACRORREGIÃO

MEIO OESTE E SERRA	240345	3119	236983	243
- Abdon Batista	512	4	508	0
- Água Doce	2326	20	2305	1
- Alto Bela Vista	510	3	507	0
- Anita Garibaldi	2061	12	2047	2
- Arabutã	720	10	710	0
- Arroio Trinta	1284	15	1269	0
- Bocaina do Sul	866	5	859	2
- Bom Jardim da Serra	1100	8	1092	0
- Bom Retiro	1309	23	1281	5
- Brunópolis	721	9	712	0
- Caçador	9332	329	8998	5
- Calmon	79	7	72	0
- Campo Belo do Sul	1186	23	1158	5
- Campos Novos	9328	139	9187	2
- Capão Alto	396	3	389	4
- Capinzal	7415	57	7357	1
- Catanduvas	3153	35	3112	6
- Celso Ramos	972	7	964	1
- Cerro Negro	425	4	419	2
- Concórdia	27744	245	27497	2
- Correia Pinto	3633	67	3557	9
- Curitibanos	10106	213	9893	0
- Erval Velho	1603	13	1590	0
- Fraiburgo	8243	132	8093	18
- Frei Rogério	699	11	688	0
- Herval d'Oeste	7384	77	7302	5
- Ibiam	407	4	402	1
- Ibicaré	827	9	815	3
- Iomerê	661	11	650	0
- Ipira	598	7	590	1
- Ipumirim	1056	13	1042	1
- Irani	2454	22	2432	0
- Itá	2266	31	2235	0
- Jaborá	1106	12	1093	1
- Joaçaba	11021	86	10933	2
- Lacerdópolis	784	4	780	0
- Lages	43003	606	42300	97
- Lebon Régis	1771	72	1699	0

- Lindóia do Sul	1293	13	1280	0
- Luzerna	1785	17	1766	2
- Macieira	481	6	475	0
- Matos Costa	350	4	346	0
- Monte Carlo	1714	48	1665	1
- Otacílio Costa	6227	73	6145	9
- Ouro	2525	23	2499	3
- Painel	350	6	344	0
- Palmeira	743	5	736	2
- Peritiba	566	5	561	0
- Pinheiro Preto	857	10	846	1
- Piratuba	771	12	759	0
- Ponte Alta	1005	15	987	3
- Ponte Alta do Norte	460	9	451	0
- Presidente Castello Branco	625	5	620	0
- Rio das Antas	1940	21	1917	2
- Rio Rufino	351	8	341	2
- Salto Veloso	1494	8	1482	4
- Santa Cecília	2978	36	2942	0
- São Cristóvão do Sul	340	18	322	0
- São Joaquim	8012	94	7895	23
- São José do Cerrito	1417	16	1399	2
- Seara	5003	42	4960	1
- Tangará	2422	36	2386	0
- Timbó Grande	1176	19	1156	1
- Treze Tílias	1545	17	1527	1
- Urubici	786	28	758	0
- Urupema	524	5	519	0
- Vargem	945	4	941	0
- Vargem Bonita	1462	11	1450	1
- Videira	19057	138	18910	9
- Xavantina	704	5	699	0
- Zortéa	1376	14	1362	0

GRANDE OESTE	206098	2602	203298	198
- Abelardo Luz	2509	69	2429	11
- Águas de Chapecó	1238	15	1221	2
- Águas Frias	1063	4	1057	2
- Anchieta	1273	12	1260	1

CORONAVÍRUS

Boletim Epidemiológico



25 de outubro de 2022

CASOS, ÓBITOS, RECUPERADOS E ATIVOS POR MUNICÍPIO E MACRORREGIÃO

- Arvoredo	474	5	469	0	- Novo Horizonte	668	2	666	0
- Bandeirante	755	7	748	0	- Ouro Verde	775	13	762	0
- Barra Bonita	480	2	478	0	- Paial	459	4	455	0
- Belmonte	665	5	660	0	- Palma Sola	1904	19	1884	1
- Bom Jesus	783	12	771	0	- Palmitos	3695	72	3622	1
- Bom Jesus do Oeste	385	6	379	0	- Paraíso	351	7	343	1
- Caibi	1313	20	1290	3	- Passos Maia	1011	13	998	0
- Campo Erê	2257	24	2232	1	- Pinhalzinho	6348	38	6309	1
- Caxambu do Sul	1185	14	1171	0	- Planalto Alegre	757	15	742	0
- Chapecó	70352	865	69447	40	- Ponte Serrada	2603	63	2525	15
- Cordilheira Alta	1093	10	1082	1	- Princesa	842	13	829	0
- Coronel Freitas	2674	33	2641	0	- Quilombo	2823	45	2778	0
- Coronel Martins	568	3	565	0	- Riqueza	981	19	961	1
- Cunha Porã	1865	30	1834	1	- Romelândia	583	8	575	0
- Cunchaí	205	4	201	0	- Saltinho	510	8	501	1
- Descanso	1630	21	1609	0	- Santa Helena	238	4	234	0
- Dionísio Cerqueira	3338	57	3279	2	- Santa Terezinha do Progresso	431	4	427	0
- Entre Rios	1173	11	1162	0	- Santiago do Sul	236	2	234	0
- Faxinal dos Guedes	3577	48	3526	3	- São Bernardino	476	4	472	0
- Flor do Sertão	308		307	1	- São Carlos	1294	24	1268	2
- Formosa do Sul	738	10	728	0	- São Domingos	1521	24	1497	0
- Galvão	864	12	852	0	- São João do Oeste	906	9	897	0
- Guaraciaba	2566	39	2523	4	- São José do Cedro	3066	30	3034	2
- Guarujá do Sul	988	12	976	0	- São Lourenço do Oeste	5270	74	5191	5
- Guatambu	1472	20	1452	0	- São Miguel da Boa Vista	413	8	404	1
- Iporã do Oeste	919	16	900	3	- São Miguel do Oeste	9574	86	9486	2
- Ipuçu	1576	18	1556	2	- Saudades	2063	19	2042	2
- Iraceminha	778	5	770	3	- Serra Alta	498	6	488	4
- Irati	534	8	526	0	- Sul Brasil	809	7	801	1
- Itapiranga	2724	23	2698	3	- Tigrinhos	589	2	587	0
- Jardinópolis	687	5	682	0	- Tunápolis	1752	11	1731	10
- Jupiá	350	7	343	0	- União do Oeste	673	12	661	0
- Lajeado Grande	527	7	520	0	- Vargeão	388	11	376	1
- Maravilha	8480	79	8396	5	- Xanxerê	14081	202	13873	6
- Marema	504	13	488	3	- Xaxim	8542	129	8368	45
- Modelo	782	12	768	2					
- Mondai	1474	12	1459	3	- Outros estados				0
- Nova Erechim	941	12	929	0	- Outros países				0
- Nova Itaberaba	901	8	893	0	- Não informado				0

NOTAS EXPLICATIVAS

1 - O número de pacientes recuperados considera aqueles que tenham recebido alta hospitalar e tenham decorridos 14 dias do início dos sintomas sem evolução a óbito. Limitações: por forma de concepção dos sistemas de informação, os casos são registrados de forma única, portanto, pessoas que foram internadas após a inclusão no sistema de informação, ou tenham registrados mais de um evento de internação e alta, ou não estão encerrados no SIVEP-Gripe podem não ser considerados como casos recuperados.

2 - Eventual diferença entre o total de casos confirmados ou óbitos por sexo e o total geral diz respeito a situações em que o sexo não foi informado pelo notificador.

FONTES

SANTA CATARINA. Centro de Informática e Automação do Estado de Santa Catarina - CIASC. Plataforma BoaVista, com dados da Diretoria de Vigilância Epidemiológica vinculada à Superintendência de Vigilância em Saúde da Secretaria de Estado da Saúde. Acesso em: 25 de outubro de 2022, 14h22

SANTA CATARINA. Secretaria de Estado da Saúde, Superintendência de Serviços Especializados e Regulação. Acesso em: 25 de outubro de 2022, 14h06.

BRASIL. Ministério da Saúde. Painel Coronavírus. Disponível em: <https://covid.saude.gov.br/>. Acesso em: 25 de outubro de 2022, 15h12.



Links úteis

Links úteis

www.coronavirus.sc.gov.br

Boletins epidemiológicos
Guia de convívio responsável
Tira dúvidas
Triagem online
Portal da Transparência

