



CORONAVÍRUS

Boletim Epidemiológico

10 de setembro de 2022

www.coronavirus.sc.gov.br

CORONAVÍRUS

Boletim Epidemiológico



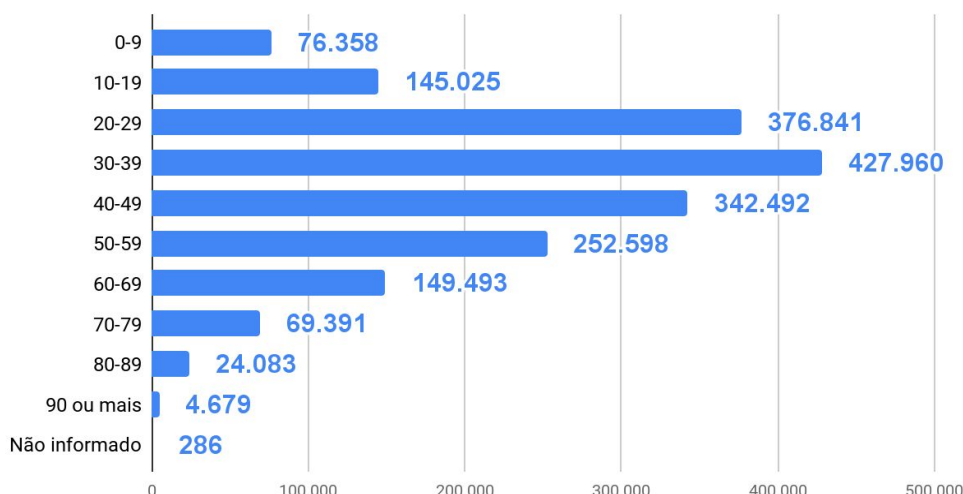
10 de setembro de 2022

DADOS GERAIS (2020 - 2022)

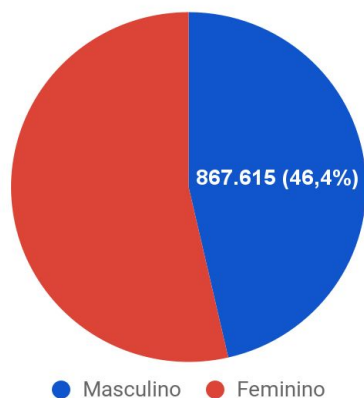
Casos confirmados 1.869.206 +711	Taxa de Incidência <i>(casos por 100 mil hab.)</i> 25.773,3 +10	Pacientes recuperados 1.844.361 +722	Casos ativos 2.461 -11
Óbitos 22.384 0	Taxa de Mortalidade <i>(óbitos por 100 mil hab.)</i> 309,0 =	Taxa de letalidade (%) 1,20% =	210 Testes em análise no Lacen

TESTES PCR: **1.728.474** Clínico-epidemiológico: **31.092**

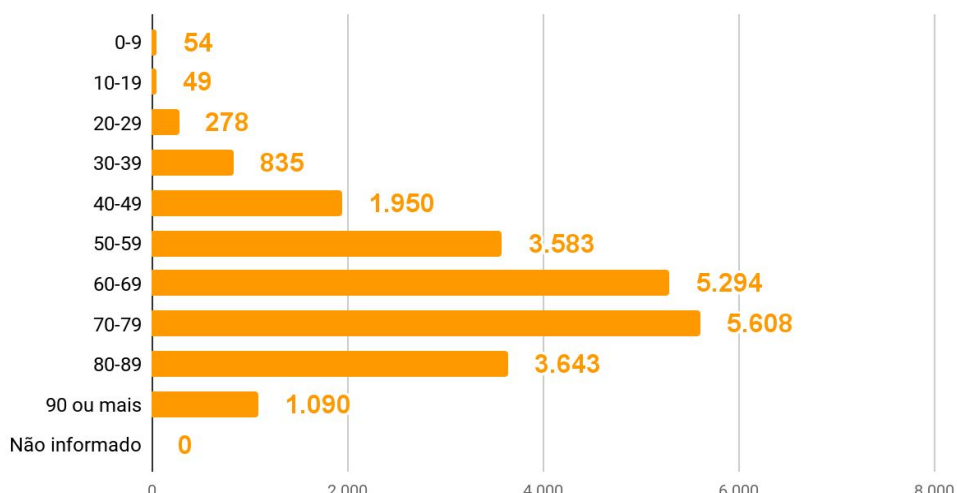
Casos por faixa etária



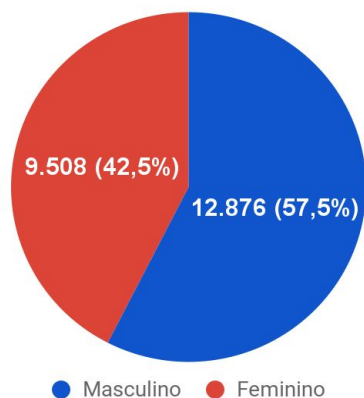
Casos confirmados por sexo



Óbitos por faixa etária



Óbitos por sexo



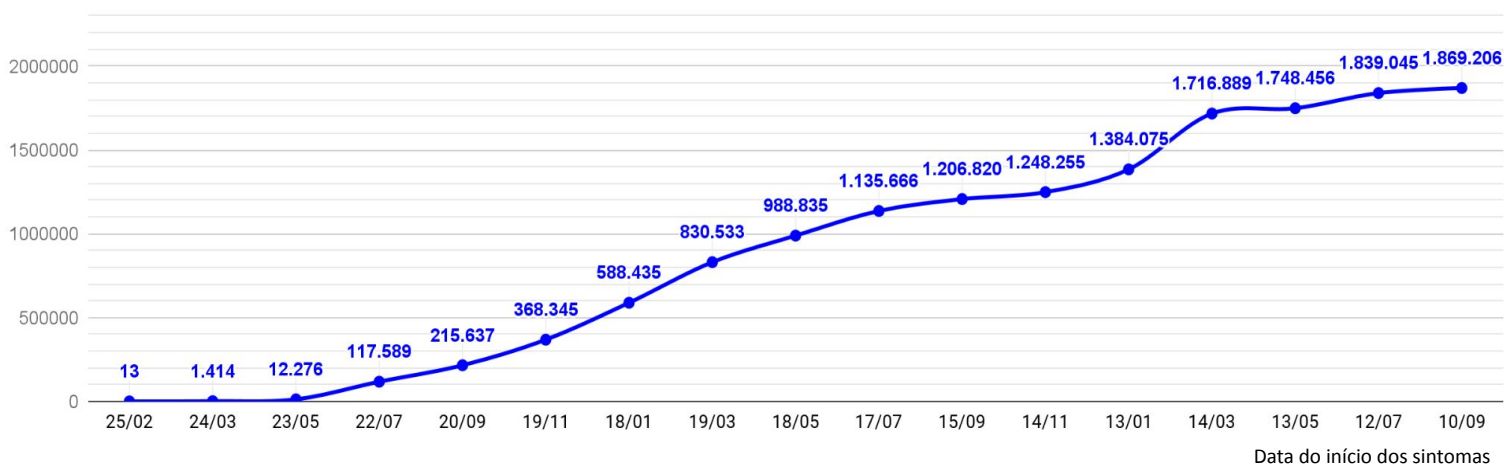
CORONAVÍRUS

Boletim Epidemiológico

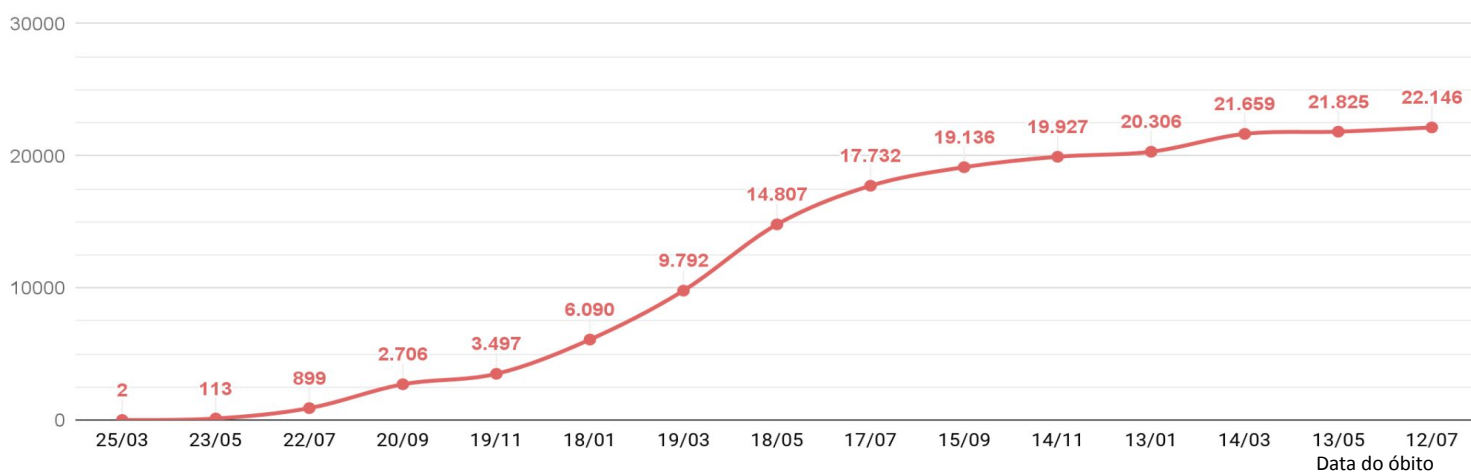


10 de setembro de 2022

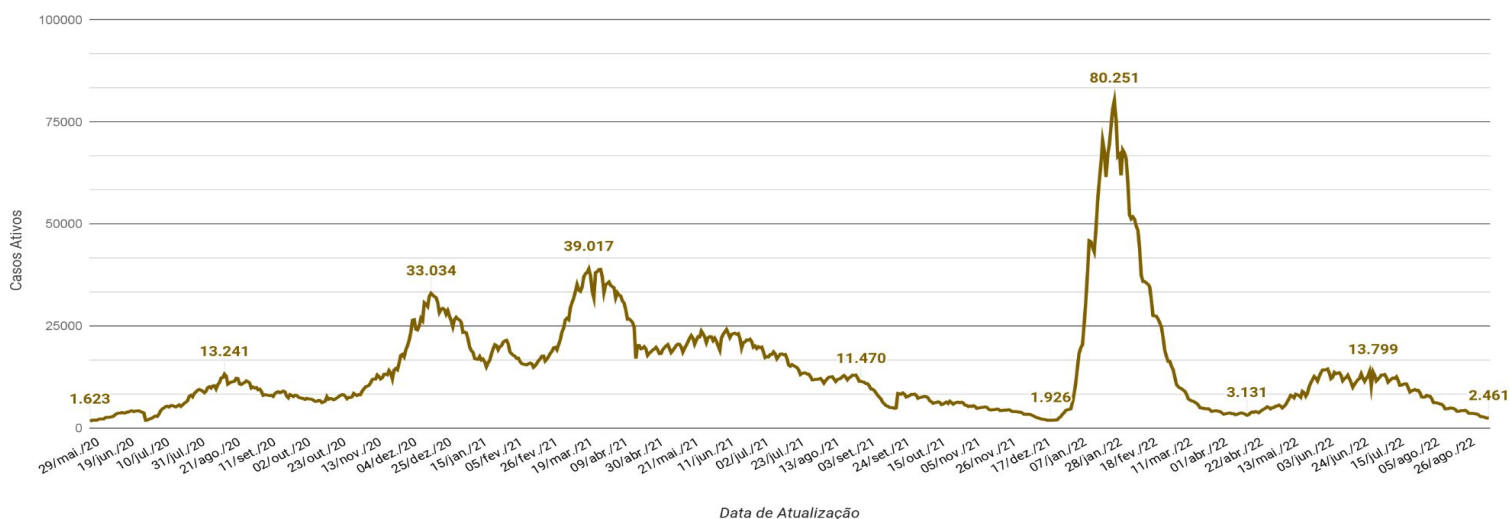
EVOLUÇÃO DO CASOS CONFIRMADOS (ACUMULADO)



EVOLUÇÃO DOS ÓBITOS (ACUMULADO)



EVOLUÇÃO DOS CASOS ATIVOS



CORONAVÍRUS

Boletim Epidemiológico

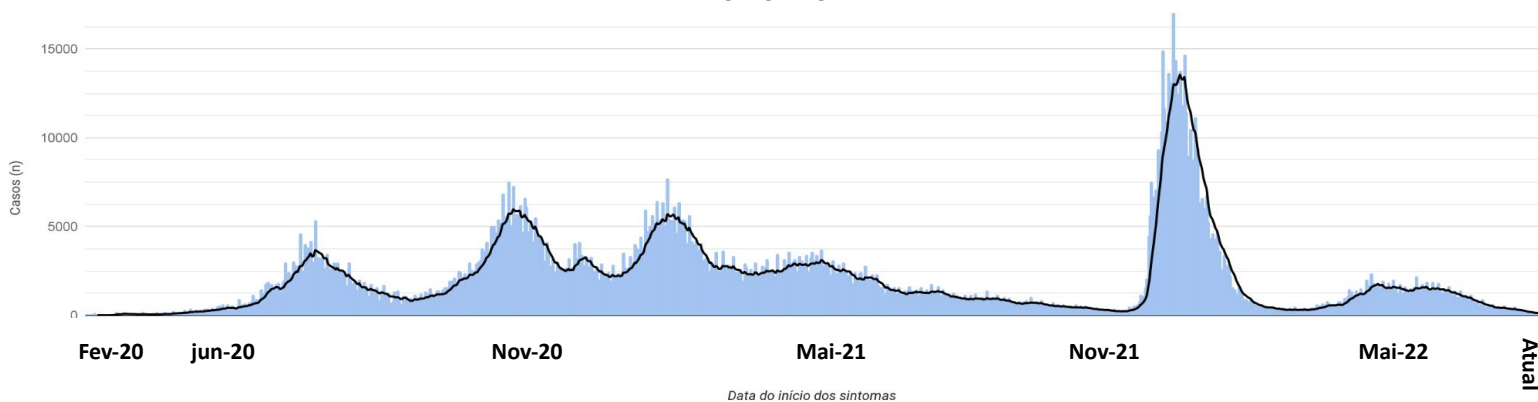


10 de setembro de 2022

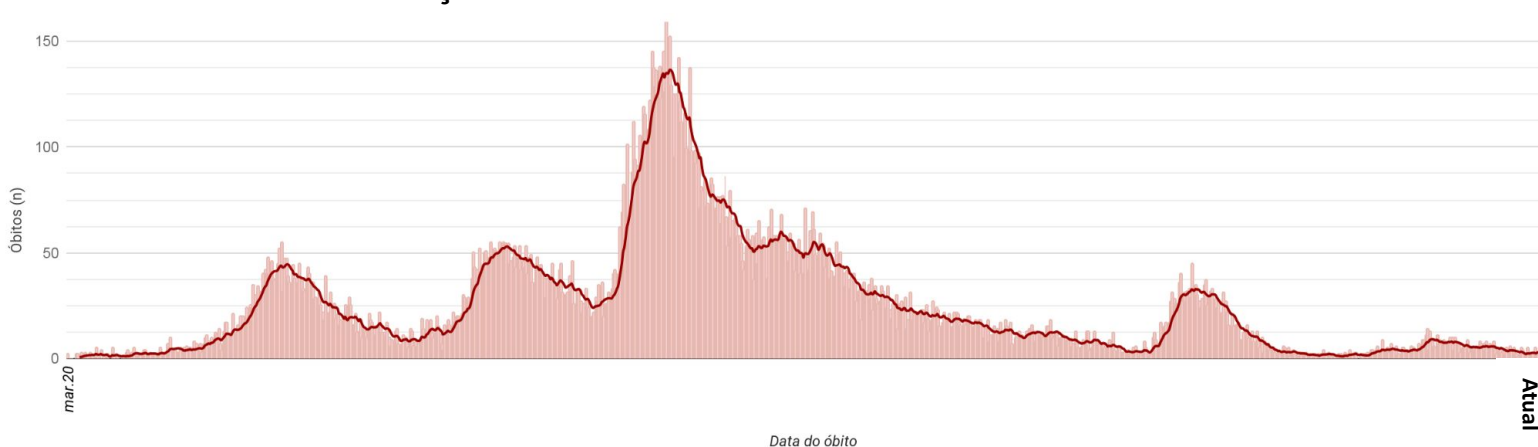
CASOS, ÓBITOS E TAXAS POR ANO DE INÍCIO DOS SINTOMAS

	2020	2021	2022
Casos (n)	536.845	732.862	599.499
Taxa de Incidência (casos por 100 mil hab.)	7.402,2	10.105,0	8.266,1
Óbitos (n)	5.412	14.829	2.143
Taxa de mortalidade (óbitos por 100 mil hab.)	74,6	204,5	29,5
Taxa de Letalidade (%)	1,01%	2,02%	0,36%

EVOLUÇÃO DO CASOS CONFIRMADOS POR DATA DE INÍCIO DOS SINTOMAS 2020-2022



EVOLUÇÃO DOS ÓBITOS POR DATA DE ÓBITO. 2020-2022



OCUPAÇÃO DE LEITOS DE UTI (TOTAL GERAL)

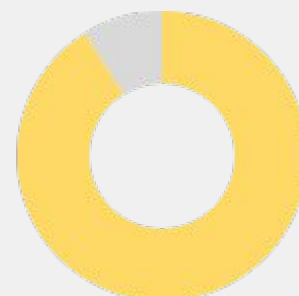
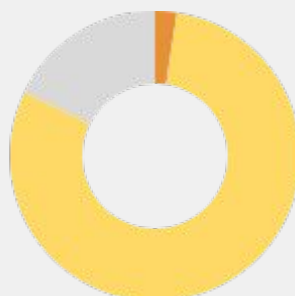
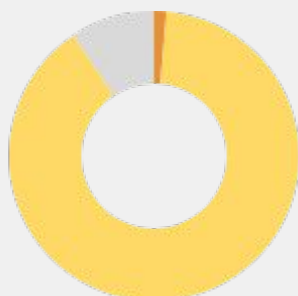
TOTAL GERAL

Ocupação geral	1.021	89,8%
Ocupados por Covid-19	14	1,2%
Outras enfermidades	1.007	88,6%
Livres	116	10,2%



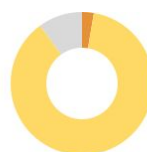
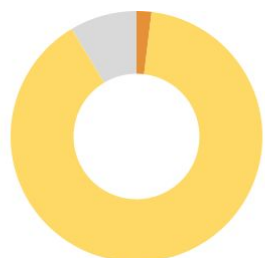
OCUPAÇÃO DE LEITOS DE UTI (ADULTO, PEDIÁTRICO E NEONATAL)

	ADULTO		PEDIÁTRICO		NEONATAL	
Leitos ativos	800		124		213	
Taxa de ocupação	90,6%		82,3%		91,1%	
Ocupados por Covid-19	11	1,4%	3	2,4%	0	0,0%
Outras enfermidades	714	89,3%	99	79,8%	194	91,1%
Livres	75	9,4%	22	17,7%	19	8,9%



OCUPAÇÃO DE LEITOS DE UTI POR MACRORREGIÃO - SUS

GRANDE FLORIANÓPOLIS



Leitos ativos

TOTAL

ADULTO

PEDIÁTRICO

NEONATAL

209

150

20

39

Taxa de ocupação

91,4%

90,0%

85,0%

100,0%

Ocupados por Covid-19

4

1,9%

4

2,7%

0

0,0%

0

0,0%

Outras enfermidades

187

89,5%

131

87,3%

17

85,0%

39

100,0 %

Livres

18

8,6%

15

10,0%

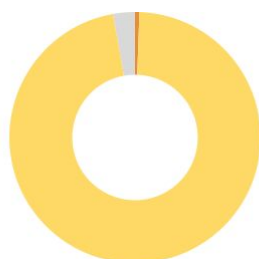
3

15,0%

0

0,0%

VALE DO ITAJAÍ



Leitos ativos

TOTAL

ADULTO

PEDIÁTRICO

NEONATAL

177

127

13

37

Taxa de ocupação

97,2%

97,6%

100,0%

94,6%

Ocupados por Covid-19

1

0,6%

1

0,8%

0

0,0%

0

0,0%

Outras enfermidades

171

96,6%

123

96,9%

13

100,0 %

35

94,6%

Livres

5

2,8%

3

2,4%

0

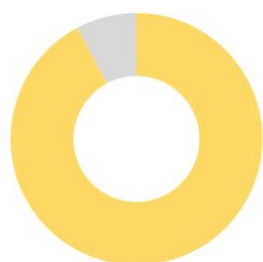
0,0%

2

5,4%

OCUPAÇÃO DE LEITOS DE UTI POR MACRORREGIÃO - SUS

FOZ DO RIO ITAJAÍ



TOTAL

ADULTO

PEDIÁTRICO

NEONATAL

Leitos ativos

64

35

15

14

Taxa de ocupação

92,2%

100,0%

66,7%

100,0%

Ocupados por Covid-19

0

0,0%

0

0,0%

0

0,0%

0

0,0%

Outras enfermidades

59

92,2%

35

100,0%

10

66,7%

14

100,0%

Livres

5

7,8%

0

0,0%

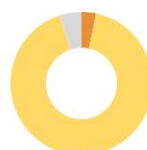
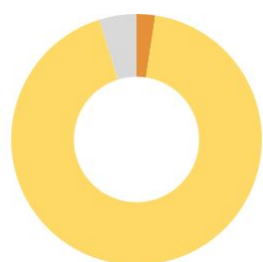
5

33,3%

0

0,0%

GRANDE OESTE



TOTAL

ADULTO

PEDIÁTRICO

NEONATAL

Leitos ativos

83

60

5

18

Taxa de ocupação

95,2%

95,0%

100,0%

94,4%

Ocupados por Covid-19

2

2,4%

2

3,3%

0

0,0%

0

0,0%

Outras enfermidades

77

92,8%

55

91,7%

5

100,0%

17

94,4%

Livres

4

4,8%

3

5,0%

0

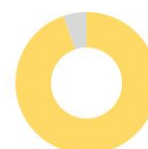
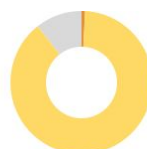
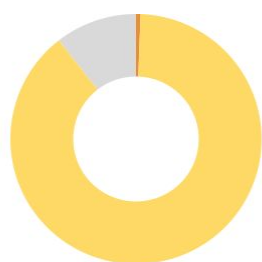
0,0%

1

5,6%

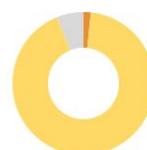
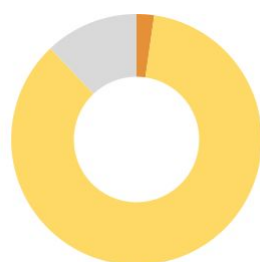
OCUPAÇÃO DE LEITOS DE UTI POR MACRORREGIÃO - SUS

MEIO OESTE E SERRA CATARINENSE



	TOTAL		ADULTO		PEDIÁTRICO		NEONATAL	
Leitos ativos	171		123		19		29	
Taxa de ocupação	89,5%		89,4%		94,7%		86,2%	
Ocupados por Covid-19	1	0,6%	1	0,8%	0	0,0%	0	0,0%
Outras enfermidades	152	88,9%	109	88,6%	18	94,7%	25	86,2%
Livres	18	10,5%	13	10,6%	1	5,3%	4	13,8%

PLANALTO NORTE E NORDESTE



	TOTAL		ADULTO		PEDIÁTRICO		NEONATAL	
Leitos ativos	265		180		38		47	
Taxa de ocupação	87,9%		93,9%		73,7%		76,6%	
Ocupados por Covid-19	6	2,3%	3	1,7%	3	7,9%	0	0,0%
Outras enfermidades	227	85,7%	166	92,2%	25	65,8%	36	76,6%
Livres	32	12,1%	11	6,1%	10	26,3%	11	23,4%

OCUPAÇÃO DE LEITOS DE UTI POR MACRORREGIÃO - SUS

SUL



	TOTAL		ADULTO		PEDIÁTRICO		NEONATAL	
Leitos ativos	168		125		14		29	
Taxa de ocupação	79,8%		76,0%		78,6%		96,6%	
Ocupados por Covid-19	0	0,0%	0	0,0%	0	0,0%	0	0,0%
Outras enfermidades	134	79,8%	95	76,0%	11	78,6%	28	96,6%
Livres	34	20,2%	30	24,0%	3	21,4%	1	3,4%

CORONAVÍRUS

Boletim Epidemiológico



10 de setembro de 2022

CASOS, ÓBITOS, RECUPERADOS E ATIVOS POR MUNICÍPIO E MACRORREGIÃO

GRANDE FLORIANÓPOLIS	313966	3158	310118	690					
- Águas Mornas	1184	13	1170	1	- Gaspar	16739	218	16518	3
- Alfredo Wagner	1451	12	1438	1	- Guabiruba	4863	58	4803	2
- Angelina	979	6	972	1	- Ibirama	3055	42	3010	3
- Anitápolis	713	6	707	0	- Imbuia	994	11	983	0
- Antônio Carlos	3054	29	3022	3	- Indaial	17299	153	17137	9
- Biguaçu	17361	189	17141	31	- Ituporanga	6169	84	6083	2
- Canelinha	2188	21	2165	2	- José Boiteux	1008	11	997	0
- Florianópolis	140575	1308	138865	402	- Laurentino	1985	12	1973	0
- Garopaba	6693	55	6622	16	- Lontras	1965	27	1937	1
- Governador Celso Ramos	4601	34	4567	0	- Mirim Doce	485	10	475	0
- Leoberto Leal	847	2	836	9	- Petrolândia	1392	30	1361	1
- Major Gercino	633	8	625	0	- Pomerode	10088	86	9999	3
- Nova Trento	3597	25	3570	2	- Pouso Redondo	2753	43	2710	0
- Palhoça	44509	414	44029	66	- Presidente Getúlio	2295	42	2253	0
- Paulo Lopes	2114	18	2088	8	- Presidente Nereu	339	4	335	0
- Rancho Queimado	861	5	856	0	- Rio do Campo	1143	12	1131	0
- Santo Amaro da Imperatriz	6006	91	5907	8	- Rio do Oeste	963	20	943	0
- São Bonifácio	1001	7	992	2	- Rio do Sul	16431	159	16254	18
- São João Batista	8545	114	8406	25	- Rio dos Cedros	1370	32	1338	0
- São José	55318	679	54542	97	- Rodeio	2952	35	2914	3
- São Pedro de Alcântara	1238	17	1216	5	- Salete	1432	9	1422	1
- Tijucas	10498	105	10382	11	- Santa Terezinha	1107	8	1098	1
					- Taió	4210	30	4176	4
					- Timbó	13108	106	12996	6
					- Trombudo Central	1995	29	1966	0
					- Vidal Ramos	1350	13	1335	2
					- Vitor Meireles	1020	13	1007	0
					- Witmarsum	648	5	643	0
VALE DO ITAJAÍ	283515	2659	280724	132	FOZ DO RIO ITAJAÍ	184011	2538	181342	131
- Agrolândia	2285	35	2249	1	- Balneário Camboriú	37156	502	36624	30
- Agronômica	1251	15	1234	2	- Balneário Piçarras	7479	74	7405	0
- Apiúna	1665	20	1645	0	- Bombinhas	4835	76	4753	6
- Ascurra	2278	14	2262	2	- Camboriú	19660	215	19443	2
- Atalanta	916	12	903	1	- Ilhota	2879	41	2836	2
- Aurora	1519	23	1494	2	- Itajaí	57186	885	56257	44
- Benedito Novo	1565	24	1540	1	- Itapema	22972	292	22666	14
- Blumenau	103114	812	102256	46	- Luiz Alves	3153	18	3133	2
- Botuverá	1762	12	1750	0	- Navegantes	16115	242	15852	21
- Braço do Trombudo	1249	8	1241	0					
- Brusque	44329	362	43956	11					
- Chapadão do Lageado	737	6	727	4					
- Dona Emma	1096	7	1086	3					
- Doutor Pedrinho	591	7	584	0					

CORONAVÍRUS

Boletim Epidemiológico



10 de setembro de 2022

CASOS, ÓBITOS, RECUPERADOS E ATIVOS POR MUNICÍPIO E MACRORREGIÃO

- Penha	8865	119	8738	8
- Porto Belo	3711	74	3635	2

PL. NORTE E NORDESTE	376920	4692	371803	425
- Araquari	7099	95	6994	10
- Balneário Barra do Sul	2364	56	2305	3
- Barra Velha	7071	147	6918	6
- Bela Vista do Toldo	108	5	103	0
- Campo Alegre	2411	45	2345	21
- Canoinhas	11231	137	11071	23
- Corupá	3184	43	3141	0
- Garuva	3652	39	3608	5
- Guaramirim	9914	113	9781	20
- Irineópolis	1503	17	1484	2
- Itaiópolis	4405	58	4346	1
- Itapoá	6334	84	6246	4
- Jaraguá do Sul	59169	470	58656	43
- Joinville	180079	2312	177560	207
- Mafra	10412	150	10253	9
- Major Vieira	706	8	695	3
- Massaranduba	4981	24	4954	3
- Monte Castelo	1819	25	1784	10
- Papanduva	3210	57	3148	5
- Porto União	7755	103	7637	15
- Rio Negrinho	9456	139	9316	1
- São Bento do Sul	16270	219	16044	7
- São Francisco do Sul	11279	206	11061	12
- São João do Itaperiú	1191	14	1177	0
- Schroeder	7349	45	7293	11
- Três Barras	3968	81	3883	4

SUL	266768	3624	262810	334
- Araranguá	18398	281	18112	5
- Armazém	1757	36	1719	2
- Balneário Arroio do Silva	3832	65	3754	13
- Balneário Gaivota	3487	41	3435	11
- Balneário Rincão	2482	55	2427	0
- Braço do Norte	12893	119	12771	3
- Capivari de Baixo	6720	100	6606	14

- Cocal do Sul	5537	63	5468	6
- Criciúma	53760	736	52995	29
- Ermo	550	7	542	1
- Forquilha	8413	64	8342	7
- Grão-Pará	2446	15	2431	0
- Gravatal	2905	53	2842	10
- Içara	11766	154	11607	5
- Imaruí	1174	27	1147	0
- Imbituba	10631	125	10499	7
- Jacinto Machado	2764	43	2716	5
- Jaguaruna	4802	67	4734	1
- Laguna	10005	179	9809	17
- Lauro Müller	3421	62	3351	8
- Maracajá	2107	25	2082	0
- Meleiro	1947	25	1922	0
- Morro da Fumaça	5542	51	5488	3
- Morro Grande	1083	9	1073	1
- Nova Veneza	4202	37	4163	2
- Orleans	8249	98	8139	12
- Passo de Torres	2942	35	2900	7
- Pedras Grandes	1145	23	1122	0
- Pescaria Brava	2322	28	2293	1
- Praia Grande	2132	18	2102	12
- Rio Fortuna	877	11	864	2
- Sangão	2549	16	2525	8
- Santa Rosa de Lima	662	5	653	4
- Santa Rosa do Sul	2337	31	2303	3
- São João do Sul	1864	18	1835	11
- São Ludgero	4859	38	4821	0
- São Martinho	909	15	894	0
- Siderópolis	2315	51	2258	6
- Sombrio	6566	89	6467	10
- Timbé do Sul	1461	19	1441	1
- Treviso	1332	13	1312	7
- Treze de Maio	1700	20	1672	8
- Tubarão	30778	543	30154	81
- Turvo	3485	38	3445	2
- Urussanga	5660	76	5575	9

CORONAVÍRUS

Boletim Epidemiológico



10 de setembro de 2022

CASOS, ÓBITOS, RECUPERADOS E ATIVOS POR MUNICÍPIO E MACRORREGIÃO

MEIO OESTE E SERRA	239361	3113	235862	386
- Abdon Batista	511	4	507	0
- Água Doce	2323	20	2300	3
- Alto Bela Vista	508	3	505	0
- Anita Garibaldi	2060	12	2046	2
- Arabutã	696	10	686	0
- Arroio Trinta	1278	15	1252	11
- Bocaina do Sul	865	5	854	6
- Bom Jardim da Serra	1099	8	1091	0
- Bom Retiro	1309	23	1281	5
- Brunópolis	721	9	712	0
- Caçador	9311	327	8964	20
- Calmon	77	7	70	0
- Campo Belo do Sul	1180	23	1152	5
- Campos Novos	9320	138	9174	8
- Capão Alto	394	3	387	4
- Capinzal	7408	57	7341	10
- Catanduvas	3148	35	3106	7
- Celso Ramos	962	7	955	0
- Cerro Negro	425	4	419	2
- Concórdia	27601	245	27344	12
- Correia Pinto	3623	67	3546	10
- Curitibanos	10095	213	9880	2
- Erval Velho	1602	13	1588	1
- Fraiburgo	8233	132	8077	24
- Frei Rogério	699	11	688	0
- Herval d'Oeste	7351	76	7266	9
- Ibiam	406	4	402	0
- Ibicaré	828	9	815	4
- Iomerê	661	11	650	0
- Ipira	597	7	588	2
- Ipumirim	1054	13	1041	0
- Irani	2456	22	2434	0
- Itá	2264	31	2229	4
- Jaborá	1105	12	1092	1
- Joaçaba	10728	86	10636	6
- Lacerdópolis	783	4	776	3
- Lages	42952	605	42226	121
- Lebon Régis	1762	72	1689	1

- Lindóia do Sul	1293	13	1280	0
- Luzerna	1779	17	1759	3
- Macieira	481	6	474	1
- Matos Costa	337	4	331	2
- Monte Carlo	1713	48	1664	1
- Otacílio Costa	6222	73	6141	8
- Ouro	2512	23	2484	5
- Painel	350	6	344	0
- Palmeira	743	5	736	2
- Peritiba	566	5	561	0
- Pinheiro Preto	857	10	846	1
- Piratuba	771	12	759	0
- Ponte Alta	1004	15	986	3
- Ponte Alta do Norte	460	9	451	0
- Presidente Castello Branco	625	5	620	0
- Rio das Antas	1934	21	1907	6
- Rio Rufino	350	8	340	2
- Salto Veloso	1491	8	1475	8
- Santa Cecília	2978	36	2941	1
- São Cristóvão do Sul	340	18	322	0
- São Joaquim	7958	94	7828	36
- São José do Cerrito	1401	16	1383	2
- Seara	4864	42	4821	1
- Tangará	2416	36	2380	0
- Timbó Grande	1175	19	1155	1
- Treze Tílias	1523	17	1504	2
- Urubici	785	28	757	0
- Urupema	524	5	519	0
- Vargem	943	4	939	0
- Vargem Bonita	1460	11	1447	2
- Videira	19033	137	18881	15
- Xavantina	704	5	699	0
- Zortéa	1374	14	1359	1

GRANDE OESTE	204665	2600	201702	363
- Abelardo Luz	2485	69	2405	11
- Águas de Chapecó	1233	15	1213	5
- Águas Frias	1061	4	1056	1
- Anchieta	1256	12	1243	1

CORONAVÍRUS

Boletim Epidemiológico



10 de setembro de 2022

CASOS, ÓBITOS, RECUPERADOS E ATIVOS POR MUNICÍPIO E MACRORREGIÃO

- Arvoredo	471	5	466	0	- Novo Horizonte	665	2	656	7
- Bandeirante	754	7	745	2	- Ouro Verde	762	13	747	2
- Barra Bonita	480	2	478	0	- Paial	459	4	455	0
- Belmonte	662	5	657	0	- Palma Sola	1900	19	1866	15
- Bom Jesus	783	12	771	0	- Palmitos	3693	72	3620	1
- Bom Jesus do Oeste	385	6	379	0	- Paraíso	349	7	342	0
- Caibi	1311	20	1288	3	- Passos Maia	948	13	935	0
- Campo Erê	2255	23	2224	8	- Pinhalzinho	6346	38	6301	7
- Caxambu do Sul	1185	14	1171	0	- Planalto Alegre	751	15	735	1
- Chapecó	70211	867	69256	88	- Ponte Serrada	2548	63	2466	19
- Cordilheira Alta	1093	10	1082	1	- Princesa	842	13	821	8
- Coronel Freitas	2674	33	2641	0	- Quilombo	2822	45	2776	1
- Coronel Martins	568	3	565	0	- Riqueza	981	19	961	1
- Cunha Porã	1861	29	1826	6	- Romelândia	583	8	575	0
- Cunhataí	205	4	201	0	- Saltinho	509	8	498	3
- Descanso	1625	21	1599	5	- Santa Helena	237	4	233	0
- Dionísio Cerqueira	3335	57	3276	2	- Santa Terezinha do Progresso	430	4	426	0
- Entre Rios	1173	11	1162	0	- Santiago do Sul	236	2	234	0
- Faxinal dos Guedes	3572	48	3513	11	- São Bernardino	476	4	472	0
- Flor do Sertão	307		307	0	- São Carlos	1293	24	1267	2
- Formosa do Sul	737	10	727	0	- São Domingos	1521	24	1497	0
- Galvão	862	12	846	4	- São João do Oeste	905	9	896	0
- Guaraciaba	2558	38	2516	4	- São José do Cedro	3060	29	3028	3
- Guarujá do Sul	986	12	973	1	- São Lourenço do Oeste	4513	74	4434	5
- Guatambu	1473	20	1450	3	- São Miguel da Boa Vista	413	8	404	1
- Iporã do Oeste	918	16	898	4	- São Miguel do Oeste	9431	86	9340	5
- Ipuçu	1572	18	1549	5	- Saudades	2043	19	2021	3
- Iraceminha	774	5	761	8	- Serra Alta	498	6	488	4
- Irati	518	8	509	1	- Sul Brasil	808	7	800	1
- Itapiranga	2720	23	2692	5	- Tigrinhos	588	2	586	0
- Jardinópolis	676	5	671	0	- Tunápolis	1747	11	1726	10
- Jupiá	349	7	342	0	- União do Oeste	671	12	651	8
- Lajeado Grande	527	7	520	0	- Vargeão	389	11	377	1
- Maravilha	8468	79	8380	9	- Xanxerê	14073	202	13864	7
- Marema	504	13	487	4	- Xaxim	8534	129	8356	49
- Modelo	781	12	766	3					
- Mondai	1471	12	1456	3	- Outros estados				0
- Nova Erechim	940	12	928	0	- Outros países				0
- Nova Itaberaba	862	8	853	1	- Não informado				0

NOTAS EXPLICATIVAS

1 - O número de pacientes recuperados considera aqueles que tenham recebido alta hospitalar e tenham decorridos 14 dias do início dos sintomas sem evolução a óbito. Limitações: por forma de concepção dos sistemas de informação, os casos são registrados de forma única, portanto, pessoas que foram internadas após a inclusão no sistema de informação, ou tenham registrados mais de um evento de internação e alta, ou não estão encerrados no SIVEP-Gripe podem não ser considerados como casos recuperados.

2 - Eventual diferença entre o total de casos confirmados ou óbitos por sexo e o total geral diz respeito a situações em que o sexo não foi informado pelo notificador.

FONTES

SANTA CATARINA. Centro de Informática e Automação do Estado de Santa Catarina - CIASC. Plataforma BoaVista, com dados da Diretoria de Vigilância Epidemiológica vinculada à Superintendência de Vigilância em Saúde da Secretaria de Estado da Saúde. Acesso em: 10 de setembro de 2022, 14h22

SANTA CATARINA. Secretaria de Estado da Saúde, Superintendência de Serviços Especializados e Regulação. Acesso em: 10 de setembro de 2022, 14h06.

BRASIL. Ministério da Saúde. Painel Coronavírus. Disponível em: <https://covid.saude.gov.br/>. Acesso em: 10 de setembro de 2022, 15h12.



Links úteis

Links úteis

www.coronavirus.sc.gov.br

Boletins epidemiológicos
Guia de convívio responsável
Tira dúvidas
Triagem online
Portal da Transparência

