

# ***CORONAVÍRUS***

## **Boletim Epidemiológico**

27 de maio de 2022

# CORONAVÍRUS

## Boletim Epidemiológico

27 de maio de 2022

### DADOS GERAIS

**1.735.346**  
casos confirmados  
**+2409**

**239.275**  
casos por milhão de habitantes  
**+332**

**1.701.628**  
pacientes recuperados  
**+1640**

**11.878**  
casos ativos  
**+763**

**21.840**  
óbitos  
**+6**

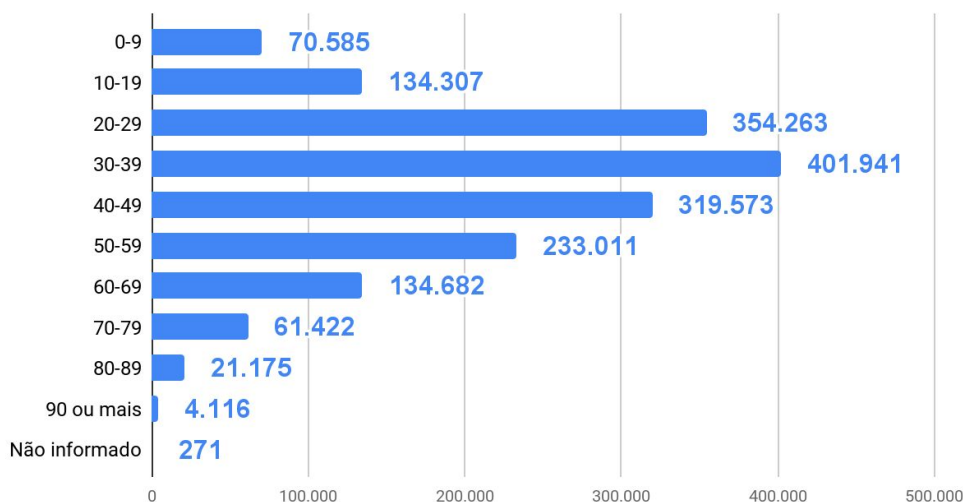
**3.011**  
óbitos por milhão de habitantes  
**=**

**1,26%**  
taxa de letalidade  
**=**

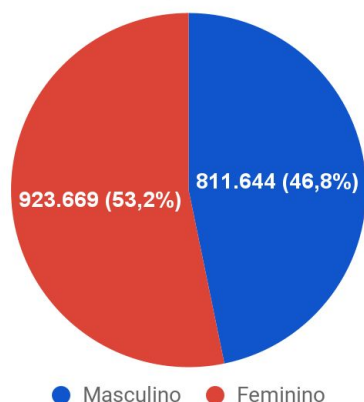
**238**  
Testes em análise no Lacen

TESTES PCR: **1.631.754** Clínico-epidemiológico: **29.149**

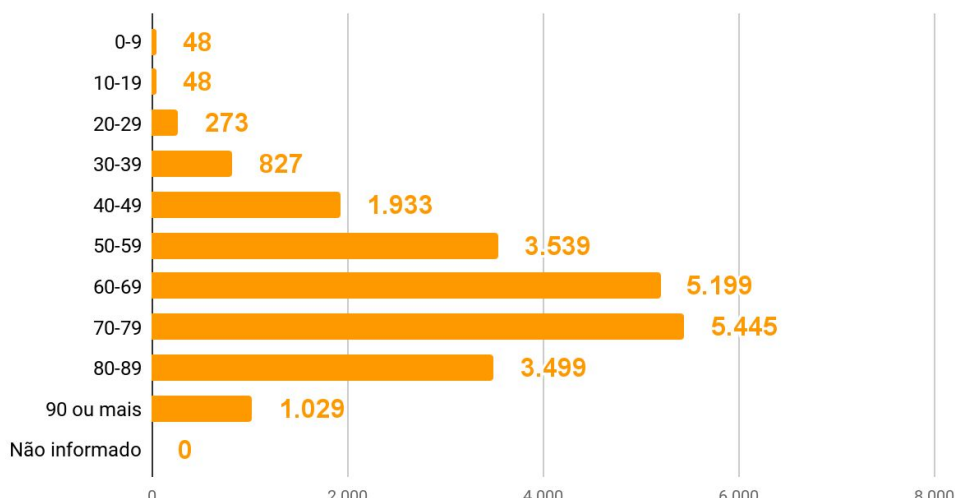
### Casos por faixa etária



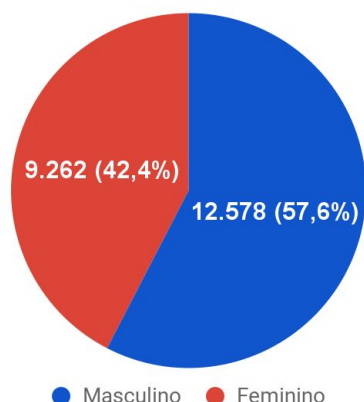
### Casos confirmados por sexo



### Óbitos por faixa etária



### Óbitos por sexo

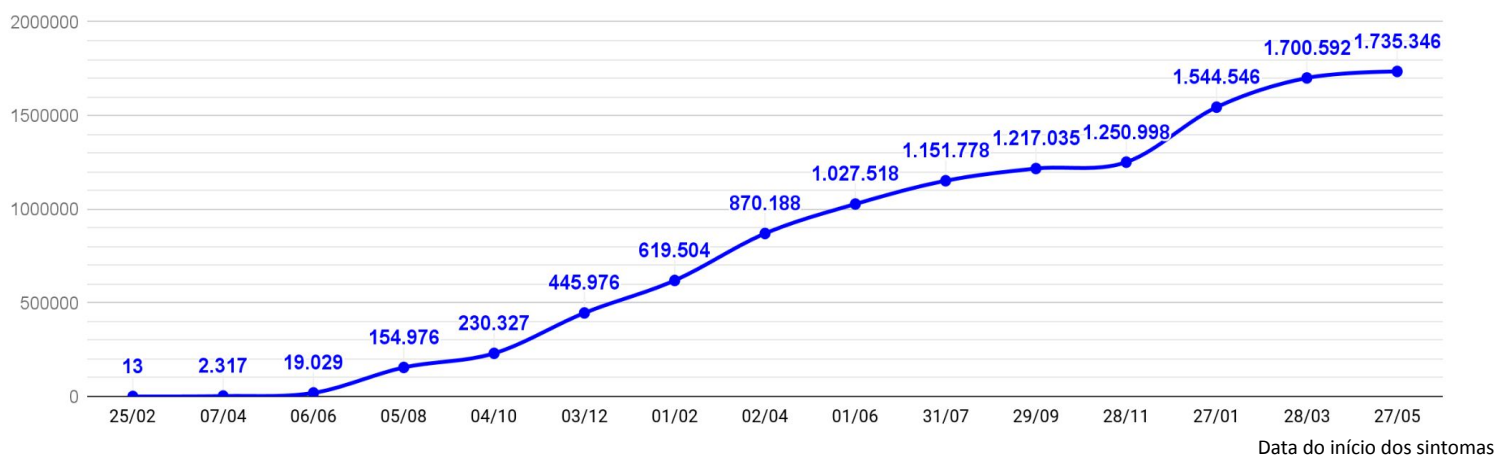


# CORONAVÍRUS

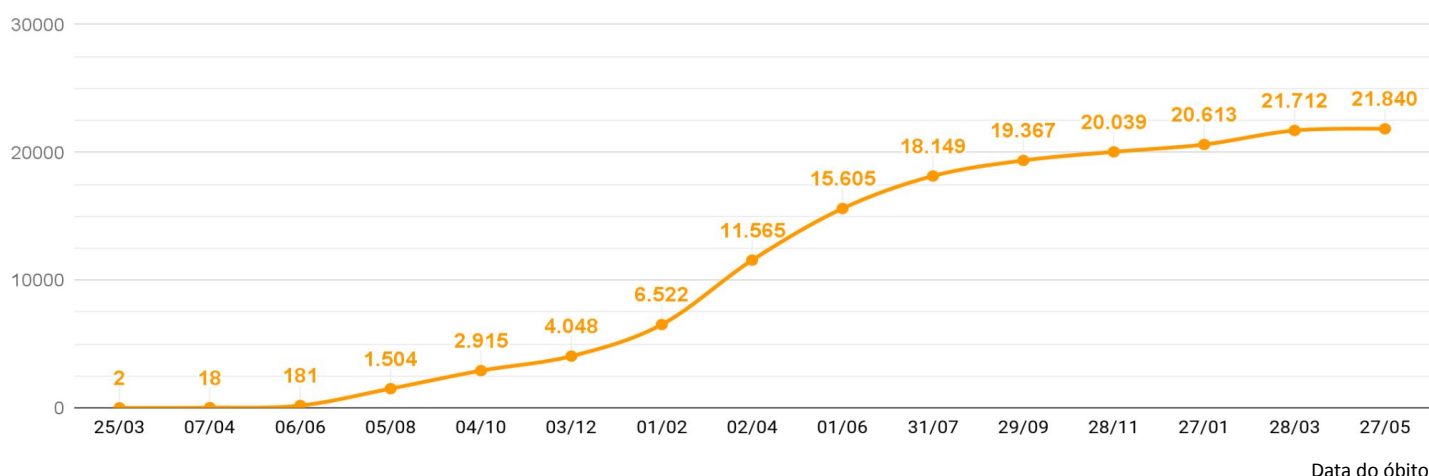
## Boletim Epidemiológico

27 de maio de 2022

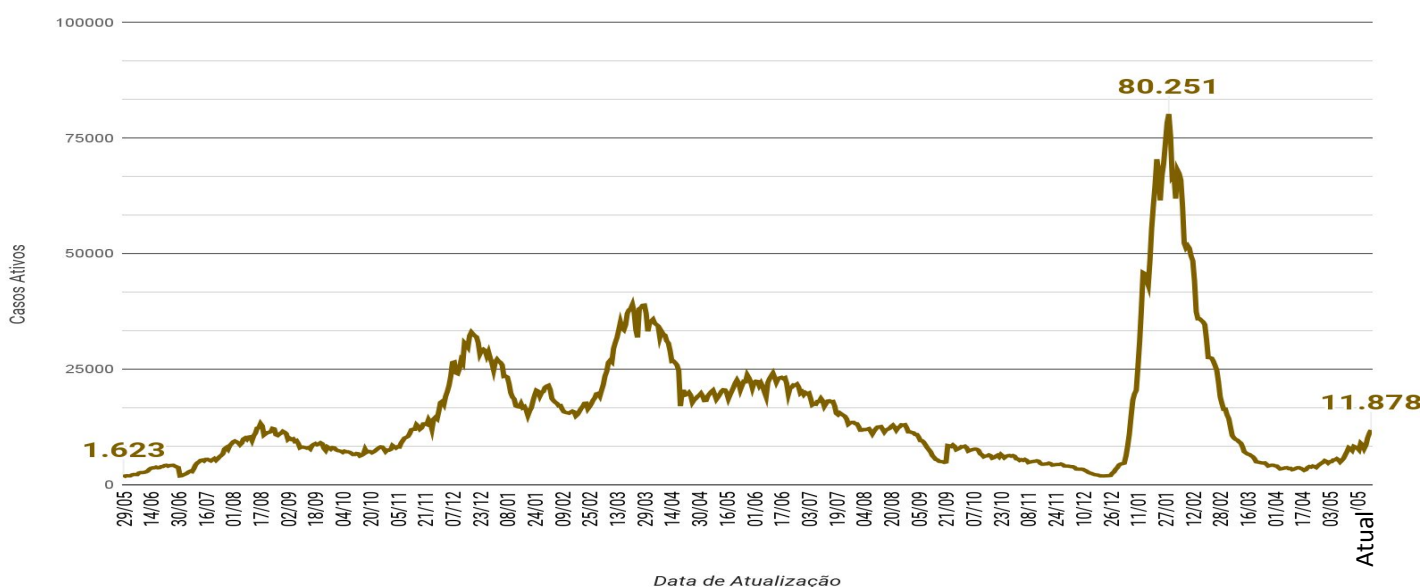
### EVOLUÇÃO DO CASOS CONFIRMADOS (ACUMULADO)



### EVOLUÇÃO DOS ÓBITOS (ACUMULADO)



### EVOLUÇÃO DOS CASOS ATIVOS

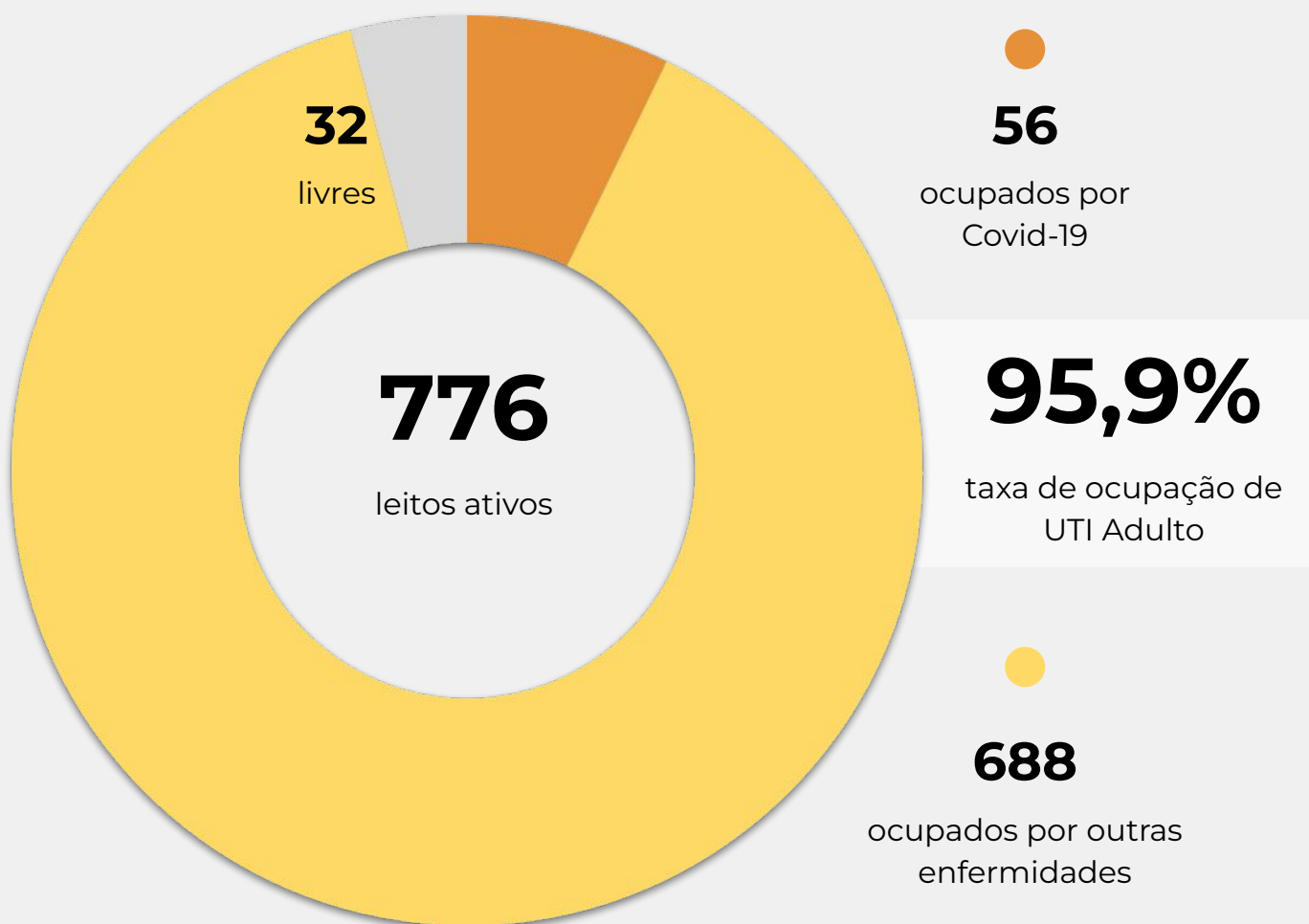


27 de maio de 2022

### OCUPAÇÃO DE LEITOS DE UTI (TOTAL GERAL DO SUS E REDE PRIVADA)

	SUS			REDE PRIVADA			TOTAL		
	Confirmados	Suspeitos	Total	Confirmados	Suspeitos	Total	Confirmados	Suspeitos	TOTAL
Internações em UTI	46	16	<b>62</b>	30	11	<b>41</b>	76	27	<b>103</b>
Ventilação mecânica	20	5	<b>25</b>	18	4	<b>22</b>	38	9	<b>47</b>

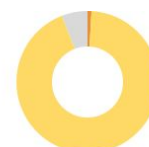
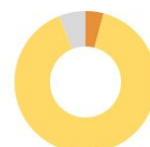
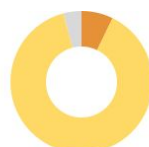
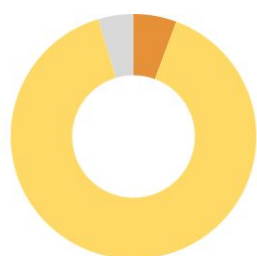
### OCUPAÇÃO DE LEITOS DE UTI ADULTO - SUS



**TEMPO MÉDIO DE PERMANÊNCIA NA UTI (PACIENTES COM COVID-19): 15,7 dias**

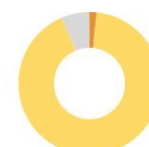
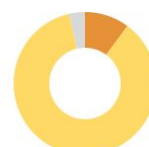
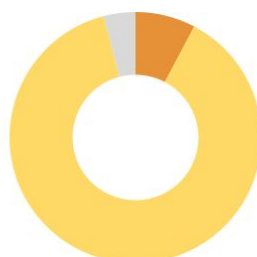
### OCUPAÇÃO DE LEITOS DE UTI POR MACRORREGIÃO - SUS

#### SANTA CATARINA (TOTAL)



	TOTAL	ADULTO	PEDIÁTRICO	NEONATAL
Leitos ativos	1.095	776	98	221
Taxa de ocupação	95,3%	95,9%	93,9%	94,1%
Ocupados por Covid-19	62 (5,7%)	56 (7,2%)	4 (4,1%)	2 (0,9%)
Outras enfermidades	982 (89,7%)	688 (88,7%)	88 (89,8%)	206 (93,2%)
Livres	51 (4,7%)	32 (4,1%)	6 (6,1%)	13 (5,9%)

#### GRANDE FLORIANÓPOLIS



	TOTAL	ADULTO	PEDIÁTRICO	NEONATAL
Leitos ativos	220	138	20	62
Taxa de ocupação	95,9%	96,4%	100,0%	93,5%
Ocupados por Covid-19	17 (7,7%)	14 (10,1%)	2 (10,0%)	1 (1,6%)
Outras enfermidades	194 (88,2%)	119 (86,2%)	18 (90,0%)	57 (91,9%)
Livres	9 (4,1%)	5 (3,6%)	0 (0,0%)	4 (6,5%)

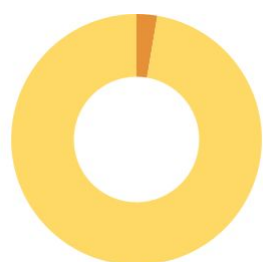
### OCUPAÇÃO DE LEITOS DE UTI POR MACRORREGIÃO - SUS

#### FOZ DO RIO ITAJAÍ



	TOTAL		ADULTO		PEDIÁTRICO		NEONATAL	
Leitos ativos	59		35		9		15	
Taxa de ocupação	100,0%		100,0%		100,0%		100,0%	
Ocupados por Covid-19	0	0,0%	0	0,0%	0	0,0%	0	0,0%
Outras enfermidades	59	100,0%	35	100,0%	9	100,0%	15	100,0%
Livres	0	0,0%	0	0,0%	0	0,0%	0	0,0%

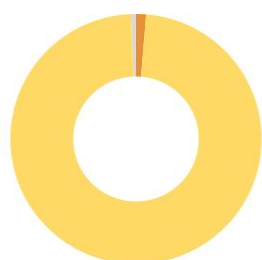
#### GRANDE OESTE



	TOTAL		ADULTO		PEDIÁTRICO		NEONATAL	
Leitos ativos	75		50		6		19	
Taxa de ocupação	100,0%		100,0%		100,0%		100,0%	
Ocupados por Covid-19	2	2,7%	2	4,0%	0	0,0%	0	0,0%
Outras enfermidades	73	97,3%	48	96,0%	6	100,0%	19	100,0%
Livres	0	0,0%	0	0,0%	0	0,0%	0	0,0%

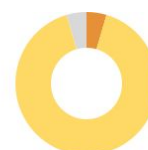
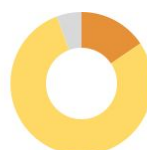
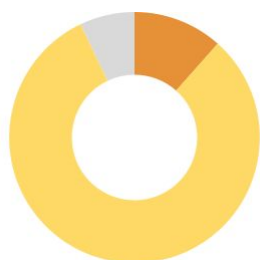
### OCUPAÇÃO DE LEITOS DE UTI POR MACRORREGIÃO - SUS

#### MEIO OESTE E SERRA CATARINENSE



	TOTAL		ADULTO		PEDIÁTRICO		NEONATAL	
Leitos ativos	155		112		15		28	
Taxa de ocupação	99,4%		99,1%		100,0%		100,0%	
Ocupados por Covid-19	2	1,3%	2	1,8%	0	0,0%	0	0,0%
Outras enfermidades	152	98,1%	109	97,3%	15	100,0%	28	100,0%
Livres	1	0,6%	1	0,9%	0	0,0%	0	0,0%

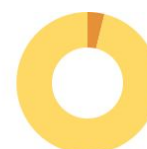
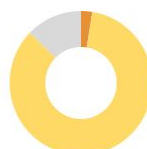
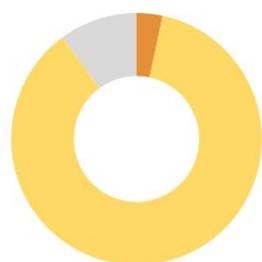
#### PLANALTO NORTE E NORDESTE



	TOTAL		ADULTO		PEDIÁTRICO		NEONATAL	
Leitos ativos	268		193		22		53	
Taxa de ocupação	92,9%		94,3%		95,5%		86,8%	
Ocupados por Covid-19	31	11,6%	30	15,5%	1	4,5%	0	0,0%
Outras enfermidades	218	81,3%	152	78,8%	20	90,9%	46	86,8%
Livres	19	7,1%	11	5,7%	1	4,5%	7	13,2%

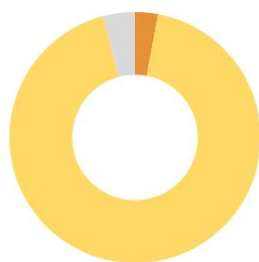
### OCUPAÇÃO DE LEITOS DE UTI POR MACRORREGIÃO - SUS

#### SUL



	TOTAL	ADULTO	PEDIÁTRICO	NEONATAL
Leitos ativos	<b>149</b>	<b>118</b>	<b>5</b>	<b>26</b>
Taxa de ocupação	<b>89,9%</b>	<b>87,3%</b>	<b>100,0%</b>	<b>100,0%</b>
Ocupados por Covid-19	<b>5</b> (3,4%)	<b>3</b> (2,5%)	<b>1</b> (20,0%)	<b>1</b> (3,8%)
Outras enfermidades	<b>129</b> (86,6%)	<b>100</b> (84,7%)	<b>4</b> (80,0%)	<b>25</b> (96,2%)
Livres	<b>15</b> (10,1%)	<b>15</b> (12,7%)	<b>0</b> (0,0%)	<b>0</b> (0,0%)

#### VALE DO ITAJAÍ



	TOTAL	ADULTO	PEDIÁTRICO	NEONATAL
Leitos ativos	<b>169</b>	<b>130</b>	<b>21</b>	<b>18</b>
Taxa de ocupação	<b>95,9%</b>	<b>100,0%</b>	<b>76,2%</b>	<b>88,9%</b>
Ocupados por Covid-19	<b>5</b> (3,0%)	<b>5</b> (3,8%)	<b>0</b> (0,0%)	<b>0</b> (0,0%)
Outras enfermidades	<b>157</b> (92,9%)	<b>125</b> (96,2%)	<b>16</b> (76,2%)	<b>16</b> (88,9%)
Livres	<b>7</b> (4,1%)	<b>0</b> (0,0%)	<b>5</b> (23,8%)	<b>2</b> (11,1%)



### SOLICITAÇÕES DE TRANSFERÊNCIA PARA LEITOS DE UTI COVID-19

Dados encaminhados pelos hospitais à Central de Regulação de Internações Macrorregionais

<b>GRANDE OESTE - CHAPECÓ</b>	<b>0</b>
<b>MEIO OESTE - JOAÇABA</b>	<b>0</b>
<b>SERRA - LAGES</b>	<b>0</b>
<b>NORTE - JOINVILLE</b>	<b>0</b>
<b>VALE - BLUMENAU</b>	<b>0</b>
<b>FOZ - ITAJAÍ</b>	<b>0</b>
<b>SUL - CRICIÚMA</b>	<b>0</b>
<b>GRANDE FLORIANÓPOLIS</b>	<b>0</b>
<b>TOTAL</b>	<b>0</b>

# CORONAVÍRUS

## Boletim Epidemiológico

27 de maio de 2022

### CASOS, ÓBITOS, RECUPERADOS E ATIVOS POR MUNICÍPIO E MACRORREGIÃO

<b>GRANDE FLORIANÓPOLIS</b>	<b>290523</b>	<b>3068</b>	<b>284748</b>	<b>2707</b>
- Águas Mornas	1142	13	1113	16
- Alfredo Wagner	1447	12	1433	2
- Angelina	909	6	897	6
- Anitápolis	641	6	635	0
- Antônio Carlos	2814	29	2752	33
- Biguaçu	16573	183	16303	87
- Canelinha	2076	21	2052	3
- Florianópolis	126464	1259	123501	1704
- Garopaba	6160	54	6045	61
- Governador Celso Ramos	4259	33	4181	45
- Leoberto Leal	793	2	783	8
- Major Gercino	565	8	552	5
- Nova Trento	3386	24	3337	25
- Palhoça	42829	404	42264	161
- Paulo Lopes	1861	18	1821	22
- Rancho Queimado	791	4	782	5
- Santo Amaro da Imperatriz	5666	90	5503	73
- São Bonifácio	883	7	870	6
- São João Batista	8025	111	7878	36
- São José	52215	667	51230	318
- São Pedro de Alcântara	1131	16	1097	18
- Tijucas	9893	101	9719	73

<b>VALE DO ITAJAÍ</b>	<b>260057</b>	<b>2578</b>	<b>255809</b>	<b>1670</b>
- Agrolândia	2266	33	2230	3
- Agronômica	1186	15	1165	6
- Apiúna	1578	20	1541	17
- Acurra	2217	13	2197	7
- Atalanta	916	12	902	2
- Aurora	1467	21	1441	5
- Benedito Novo	1497	23	1471	3
- Blumenau	92162	782	90638	742
- Botuverá	1559	12	1545	2
- Braço do Trombudo	1245	7	1235	3
- Brusque	40355	353	39839	163
- Chapadão do Lageado	709	6	701	2
- Dona Emma	915	7	904	4
- Doutor Pedrinho	589	7	582	0

- Gaspar	15800	215	15499	86
- Guabiruba	4801	56	4740	5
- Ibirama	2952	41	2908	3
- Imbuia	937	11	922	4
- Indaial	16045	149	15754	142
- Ituporanga	5849	79	5741	29
- José Boiteux	882	11	871	0
- Laurentino	1825	11	1813	1
- Lontras	1854	27	1822	5
- Mirim Doce	461	10	450	1
- Petrolândia	1308	30	1276	2
- Pomerode	9384	81	9151	152
- Pouso Redondo	2637	43	2587	7
- Presidente Getúlio	2251	42	2209	0
- Presidente Nereu	336	4	325	7
- Rio do Campo	1103	10	1091	2
- Rio do Oeste	956	20	934	2
- Rio do Sul	15134	158	14928	48
- Rio dos Cedros	1225	30	1180	15
- Rodeio	2714	35	2656	23
- Salete	1371	9	1358	4
- Santa Terezinha	1093	8	1083	2
- Taió	3566	28	3531	7
- Timbó	12191	100	11953	138
- Trombudo Central	1923	28	1889	6
- Vidal Ramos	1244	13	1214	17
- Vitor Meireles	925	13	912	0
- Witmarsum	629	5	621	3

<b>FOZ DO RIO ITAJAÍ</b>	<b>173738</b>	<b>2464</b>	<b>170855</b>	<b>419</b>
- Balneário Camboriú	35914	486	35326	102
- Balneário Piçarras	7132	71	7059	2
- Bombinhas	4519	76	4418	25
- Camboriú	18298	208	18063	27
- Ilhota	2723	39	2676	8
- Itajaí	54321	859	53367	95
- Itapema	21174	285	20797	92
- Luiz Alves	3038	16	3017	5
- Navegantes	15251	234	14966	51

# CORONAVÍRUS

## Boletim Epidemiológico

27 de maio de 2022

### CASOS, ÓBITOS, RECUPERADOS E ATIVOS POR MUNICÍPIO E MACRORREGIÃO

- Penha	7790	116	7668	6	- Cocal do Sul	4973	63	4790	120
- Porto Belo	3578	74	3498	6	- Criciúma	52054	723	51029	302
<b>PL. NORTE E NORDESTE</b>	<b>348065</b>	<b>4587</b>	<b>341060</b>	<b>2418</b>	- Ermo	544	7	534	3
- Araquari	6586	95	6426	65	- Forquilha	8233	64	8148	21
- Balneário Barra do Sul	2143	52	2086	5	- Grão-Pará	2297	15	2261	21
- Barra Velha	6292	143	6110	39	- Gravatal	2761	53	2696	12
- Bela Vista do Toldo	101	5	96	0	- Içara	11614	153	11439	22
- Campo Alegre	1671	45	1603	23	- Imaruí	1164	26	1138	0
- Canoinhas	10400	134	10214	52	- Imbituba	8744	125	8595	24
- Corupá	3101	42	3021	38	- Jacinto Machado	2527	40	2463	24
- Garuva	3491	38	3441	12	- Jaguaruna	4703	66	4633	4
- Guaramirim	9434	112	9247	75	- Laguna	9282	176	8969	137
- Irineópolis	1430	17	1409	4	- Lauro Müller	3192	62	3109	21
- Itaiópolis	4187	57	4108	22	- Maracajá	1979	24	1945	10
- Itapoá	6068	83	5957	28	- Meleiro	1854	25	1790	39
- Jaraguá do Sul	53332	459	52467	406	- Morro da Fumaça	5344	50	5255	39
- Joinville	167079	2262	163609	1208	- Morro Grande	978	8	955	15
- Mafra	9491	147	9254	90	- Nova Veneza	3964	37	3865	62
- Major Vieira	662	8	651	3	- Orleans	7783	97	7649	37
- Massaranduba	44444	24	4371	49	- Passo de Torres	2704	34	2621	49
- Monte Castelo	1621	25	1593	3	- Pedras Grandes	1112	23	1082	7
- Papanduva	2995	56	2929	10	- Pescaria Brava	2280	27	2252	1
- Porto União	7026	100	6913	13	- Praia Grande	2025	18	1994	13
- Rio Negrinho	8708	135	8539	34	- Rio Fortuna	878	11	864	3
- São Bento do Sul	15323	210	15042	71	- Sangão	2474	16	2443	15
- São Francisco do Sul	10865	203	10637	25	- Santa Rosa de Lima	590	5	578	7
- São João do Itaperiú	1065	14	1050	1	- Santa Rosa do Sul	2201	30	2103	68
- Schroeder	6867	44	6711	112	- São João do Sul	1762	18	1706	38
- Três Barras	3683	77	3576	30	- São Ludgero	4700	37	4658	5
<b>SUL</b>	<b>252728</b>	<b>3565</b>	<b>247353</b>	<b>1810</b>	- São Martinho	907	15	892	0
- Araranguá	17283	276	16825	182	- Siderópolis	2128	51	2035	42
- Armazém	1751	36	1713	2	- Sombrio	6227	88	6102	37
- Balneário Arroio do Silva	3582	63	3475	44	- Timbé do Sul	1409	19	1390	0
- Balneário Gaivota	2978	40	2920	18	- Treviso	1142	13	1128	1
- Balneário Rincão	2327	54	2265	8	- Treze de Maio	1619	19	1589	11
- Braço do Norte	12468	119	12308	41	- Tubarão	28841	531	28107	203
- Capivari de Baixo	6446	96	6295	55	- Turvo	3449	37	3404	8
					- Urussanga	5455	75	5341	39

# CORONAVÍRUS

## Boletim Epidemiológico

27 de maio de 2022

### CASOS, ÓBITOS, RECUPERADOS E ATIVOS POR MUNICÍPIO E MACRORREGIÃO

MEIO OESTE E SERRA	219084	3039	214473	1572
- Abdon Batista	509	4	505	0
- Água Doce	2194	19	2131	44
- Alto Bela Vista	442	3	431	8
- Anita Garibaldi	1946	12	1926	8
- Arabutã	632	10	622	0
- Arroio Trinta	1161	15	1121	25
- Bocaina do Sul	776	5	761	10
- Bom Jardim da Serra	999	8	990	1
- Bom Retiro	1240	22	1209	9
- Brunópolis	634	9	624	1
- Caçador	8748	313	8396	39
- Calmon	73	7	66	0
- Campo Belo do Sul	1131	23	1101	7
- Campos Novos	8974	133	8774	67
- Capão Alto	374	3	367	4
- Capinzal	7025	57	6930	38
- Catanduvas	3056	35	3000	21
- Celso Ramos	895	7	880	8
- Cerro Negro	420	4	415	1
- Concórdia	20614	242	20292	80
- Correia Pinto	3438	66	3361	11
- Curitibanos	9209	209	8975	25
- Erval Velho	1527	13	1497	17
- Fraiburgo	7829	130	7632	67
- Frei Rogério	641	11	630	0
- Herval d'Oeste	7005	74	6914	17
- Ibiam	376	4	369	3
- Ibicaré	722	9	685	28
- Iomerê	632	11	613	8
- Ipira	586	7	578	1
- Ipumirim	976	13	954	9
- Irani	2385	22	2354	9
- Itá	1892	27	1864	1
- Jaborá	1102	11	1089	2
- Joaçaba	9919	82	9737	100
- Lacerdópolis	719	4	712	3
- Lages	40803	590	39961	252
- Lebon Régis	1686	71	1613	2

- Lindóia do Sul	1272	12	1260	0
- Luzerna	1755	17	1723	15
- Macieira	409	6	396	7
- Matos Costa	241	4	237	0
- Monte Carlo	1692	47	1644	1
- Otacílio Costa	5897	71	5794	32
- Ouro	2312	22	2267	23
- Painel	340	6	334	0
- Palmeira	717	5	710	2
- Peritiba	565	5	560	0
- Pinheiro Preto	846	9	835	2
- Piratuba	768	11	757	0
- Ponte Alta	927	15	909	3
- Ponte Alta do Norte	385	9	376	0
- Presidente Castello Branco	587	4	583	0
- Rio das Antas	1675	20	1654	1
- Rio Rufino	326	8	315	3
- Salto Veloso	1395	8	1366	21
- Santa Cecília	2689	35	2646	8
- São Cristóvão do Sul	338	18	320	0
- São Joaquim	6961	92	6611	258
- São José do Cerrito	1167	16	1141	10
- Seara	4026	41	3984	1
- Tangará	2274	36	2216	22
- Timbó Grande	1115	18	1096	1
- Treze Tílias	1422	17	1396	9
- Urubici	770	28	742	0
- Urupema	522	5	515	2
- Vargem	906	4	892	10
- Vargem Bonita	1348	10	1329	9
- Videira	18165	136	17827	202
- Xavantina	657	5	649	3
- Zortéa	1325	14	1310	1

GRANDE OESTE	191151	2539	187330	1282
- Abelardo Luz	2270	68	2190	12
- Águas de Chapecó	1139	14	1107	18
- Águas Frias	976	4	965	7
- Anchieta	1127	12	1112	3

# CORONAVÍRUS

## Boletim Epidemiológico

27 de maio de 2022

### CASOS, ÓBITOS, RECUPERADOS E ATIVOS POR MUNICÍPIO E MACRORREGIÃO

- Arvoredo	430	5	425	0	- Novo Horizonte	599	2	591	6
- Bandeirante	742	7	728	7	- Ouro Verde	680	13	657	10
- Barra Bonita	469	2	429	38	- Paial	411	4	407	0
- Belmonte	570	5	565	0	- Palma Sola	1744	19	1700	25
- Bom Jesus	784	12	766	6	- Palmitos	3510	66	3439	5
- Bom Jesus do Oeste	363	6	356	1	- Paraíso	347	7	339	1
- Caibi	1233	16	1215	2	- Passos Maia	860	13	830	17
- Campo Erê	2165	23	2133	9	- Pinhalzinho	5826	38	5760	28
- Caxambu do Sul	1097	14	1081	2	- Planalto Alegre	663	15	635	13
- Chapecó	65044	852	63520	672	- Ponte Serrada	2262	61	2184	17
- Cordilheira Alta	1007	8	981	18	- Princesa	751	12	734	5
- Coronel Freitas	2514	31	2483	0	- Quilombo	2715	44	2669	2
- Coronel Martins	526	3	505	18	- Riqueza	904	17	883	4
- Cunha Porã	1736	27	1707	2	- Romelândia	575	8	567	0
- Cunhataí	201	4	197	0	- Saltinho	487	8	477	2
- Descanso	1536	20	1513	3	- Santa Helena	231	4	227	0
- Dionísio Cerqueira	3180	57	3120	3	- Santa Terezinha do Progresso	420	4	416	0
- Entre Rios	1052	10	1040	2	- Santiago do Sul	234	2	230	2
- Faxinal dos Guedes	3278	45	3209	24	- São Bernardino	471	4	467	0
- Flor do Sertão	285		285	0	- São Carlos	1200	24	1167	9
- Formosa do Sul	608	8	595	5	- São Domingos	1507	24	1482	1
- Galvão	793	12	775	6	- São João do Oeste	870	9	861	0
- Guaraciaba	2303	36	2260	7	- São José do Cedro	2766	27	2736	3
- Guarujá do Sul	944	12	928	4	- São Lourenço do Oeste	3734	72	3655	7
- Guatambu	1330	20	1306	4	- São Miguel da Boa Vista	375	8	366	1
- Iporã do Oeste	909	16	888	5	- São Miguel do Oeste	9120	86	9005	29
- Ipuçu	1479	18	1446	15	- Saudades	1882	18	1841	23
- Iraceminha	707	5	695	7	- Serra Alta	487	6	472	9
- Irati	481	8	473	0	- Sul Brasil	779	7	769	3
- Itapiranga	2708	22	2684	2	- Tigrinhos	565	2	563	0
- Jardinópolis	629	5	620	4	- Tunápolis	1627	10	1607	10
- Jupiá	348	7	341	0	- União do Oeste	613	12	598	3
- Lajeado Grande	462	7	452	3	- Vargeão	383	11	371	1
- Maravilha	7991	78	7885	28	- Xanxerê	13740	199	13509	32
- Marema	427	13	411	3	- Xaxim	8211	129	8019	63
- Modelo	757	12	739	6	- Outros estados				0
- Mondai	1396	12	1380	4	- Outros países				0
- Nova Erechim	938	11	926	1	- Não informado				0
- Nova Itaberaba	668	7	661	0					

### NOTAS EXPLICATIVAS

1 - O número de pacientes recuperados considera aqueles que tenham recebido alta hospitalar e tenham decorridos 14 dias do início dos sintomas sem evolução a óbito. Limitações: por forma de concepção dos sistemas de informação, os casos são registrados de forma única, portanto, pessoas que foram internadas após a inclusão no sistema de informação, ou tenham registrados mais de um evento de internação e alta, ou não estão encerrados no SIVEP-Gripe podem não ser considerados como casos recuperados.

2 - Eventual diferença entre o total de casos confirmados ou óbitos por sexo e o total geral diz respeito a situações em que o sexo não foi informado pelo notificador.

### FONTES

SANTA CATARINA. Centro de Informática e Automação do Estado de Santa Catarina - CIASC. Plataforma BoaVista, com dados da Diretoria de Vigilância Epidemiológica vinculada à Superintendência de Vigilância em Saúde da Secretaria de Estado da Saúde. Acesso em: 22 mai 2022, 14h22

SANTA CATARINA. Secretaria de Estado da Saúde, Superintendência de Serviços Especializados e Regulação. Acesso em: 22 mai 2022, 14h06.

BRASIL. Ministério da Saúde. Painel Coronavírus. Disponível em: <https://covid.saude.gov.br/>. Acesso em: 22 mai 2022, 15h12.

## *Links úteis*

[www.coronavirus.sc.gov.br](http://www.coronavirus.sc.gov.br)

Boletins epidemiológicos

Guia de convívio responsável

Tira dúvidas

Triagem online

**Portal da Transparência**

*Clique e conecte-se  
ao Governo de SC*



[www.coronavirus.sc.gov.br](http://www.coronavirus.sc.gov.br)

GOVERNO DE  
**SANTA CATARINA**

