



CORONAVÍRUS

Boletim Epidemiológico

14 de maio de 2022

www.coronavirus.sc.gov.br

CORONAVÍRUS

Boletim Epidemiológico

14 de maio de 2022

DADOS GERAIS

1.718.058
casos confirmados
+1568

236.892
casos por milhão de habitantes
+216

1.688.215
pacientes recuperados
+720

8.037
casos ativos
+844

21.806
óbitos
+4

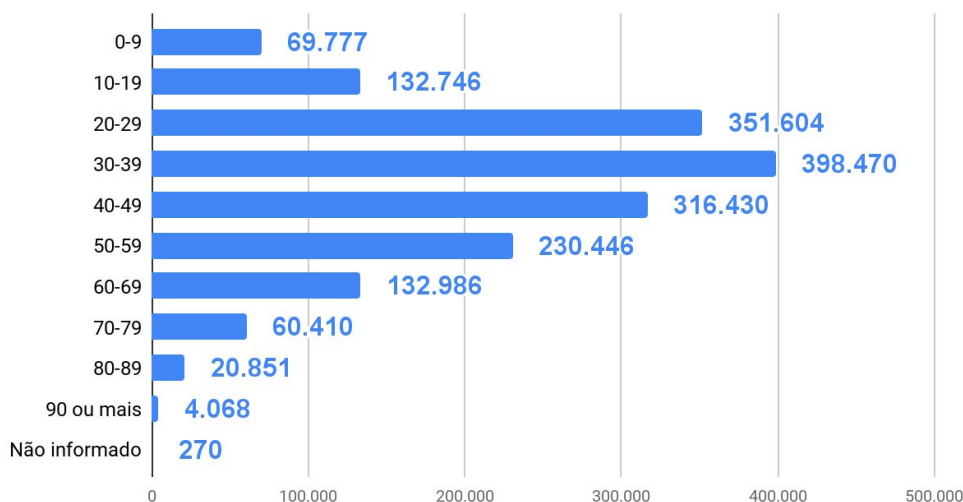
3.007
óbitos por milhão de habitantes
+1

1,27%
taxa de letalidade
=

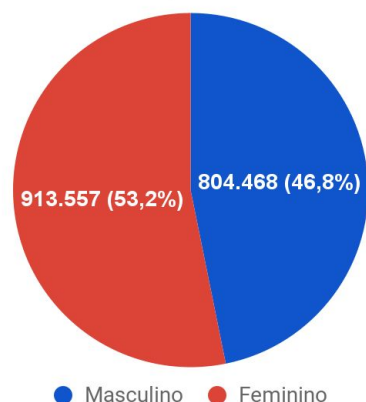
189
Testes em análise no Lacen

TESTES PCR: **1.607.329** Clínico-epidemiológico: **28.814**

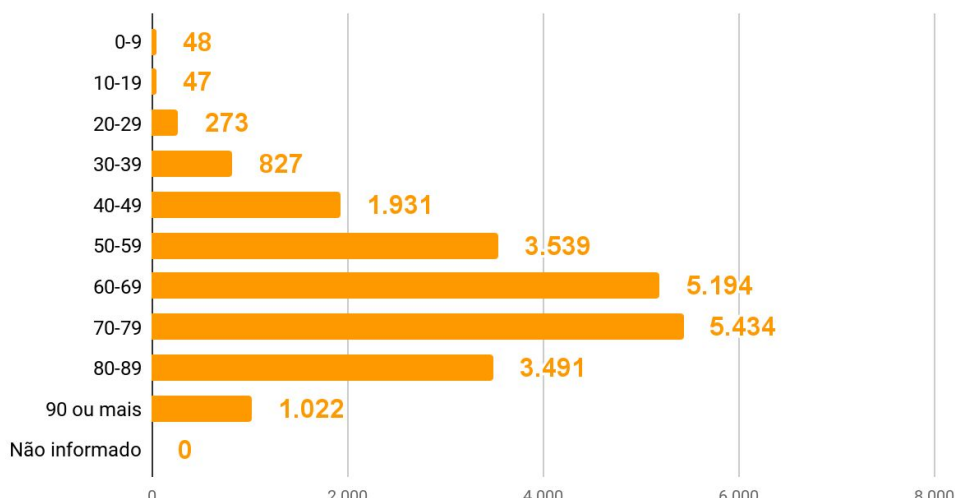
Casos por faixa etária



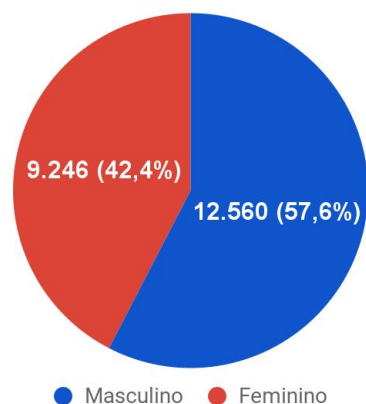
Casos confirmados por sexo



Óbitos por faixa etária



Óbitos por sexo

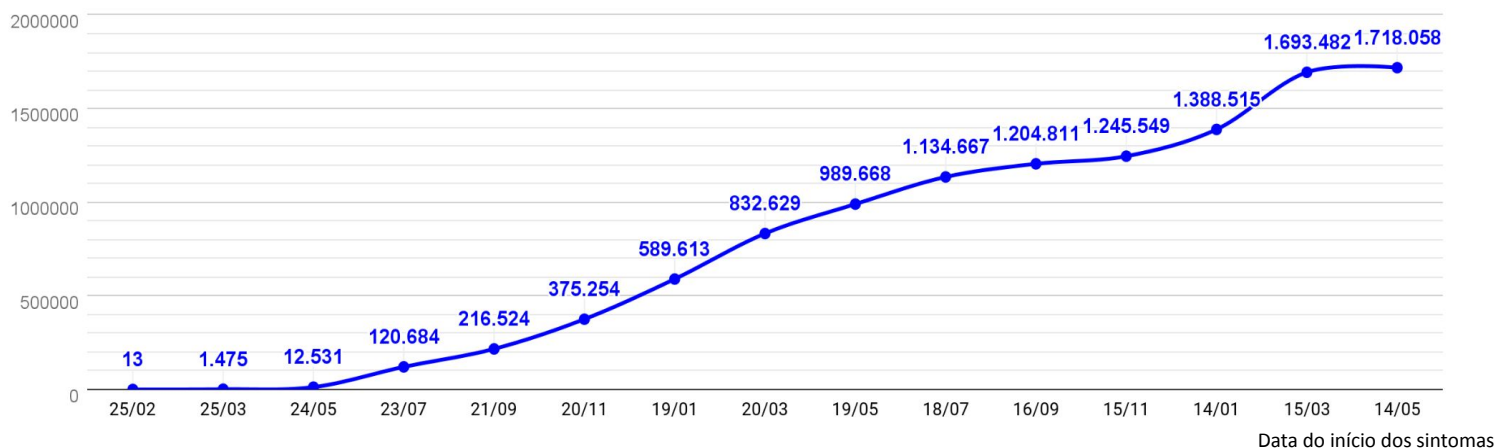


CORONAVÍRUS

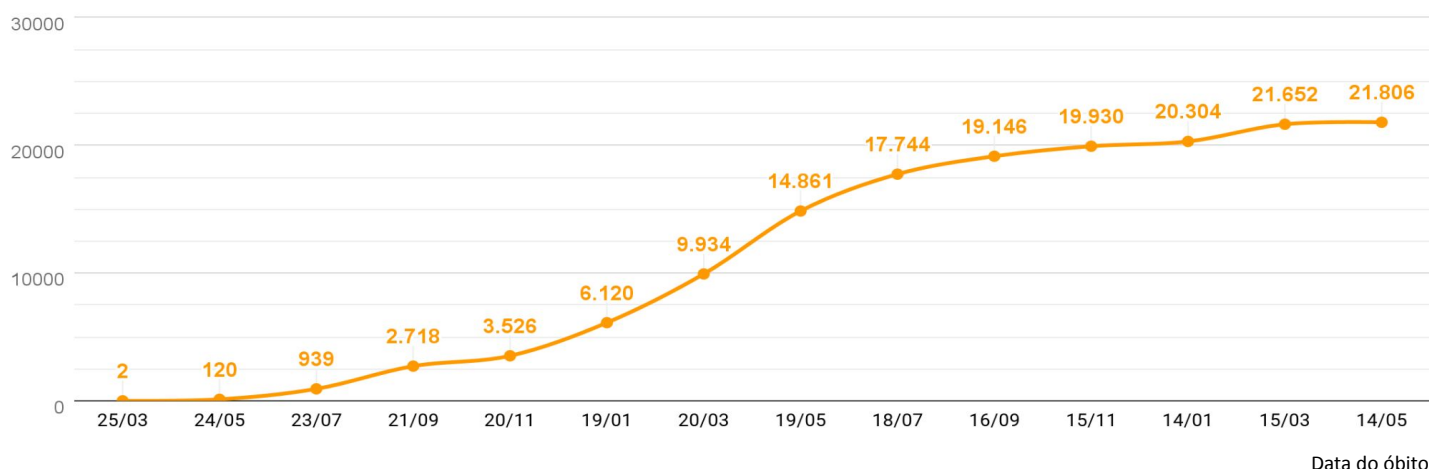
Boletim Epidemiológico

14 de maio de 2022

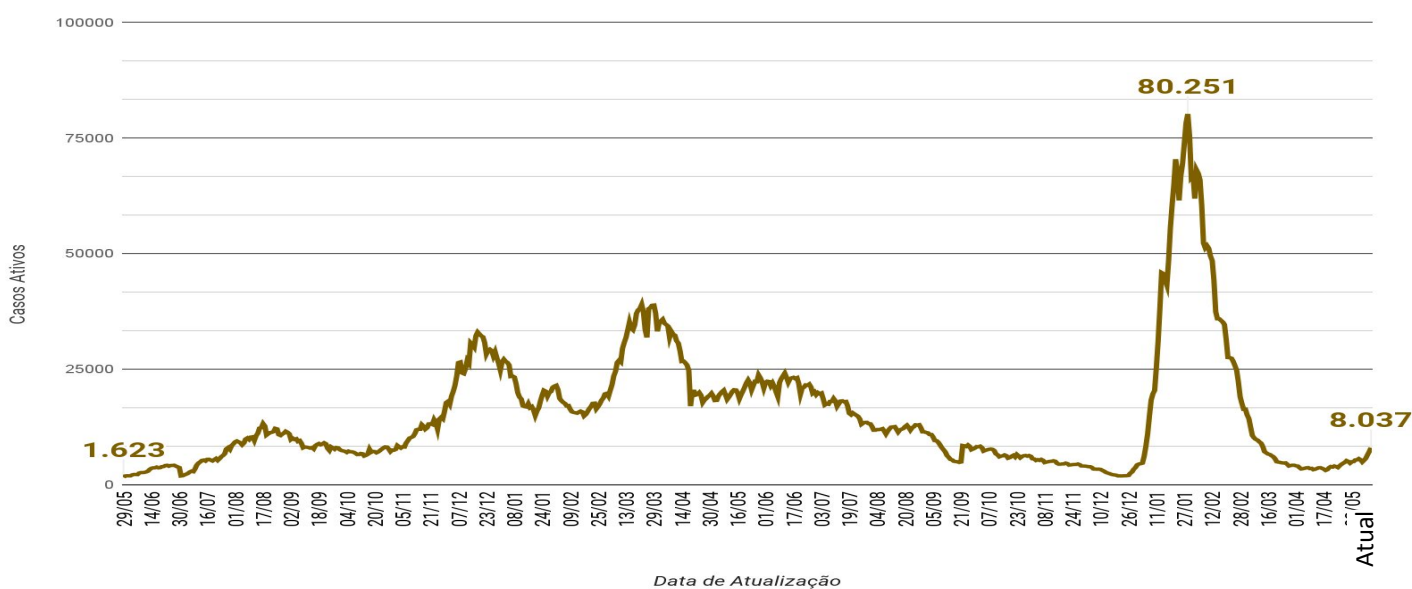
EVOLUÇÃO DO CASOS CONFIRMADOS (ACUMULADO)



EVOLUÇÃO DOS ÓBITOS (ACUMULADO)



EVOLUÇÃO DOS CASOS ATIVOS

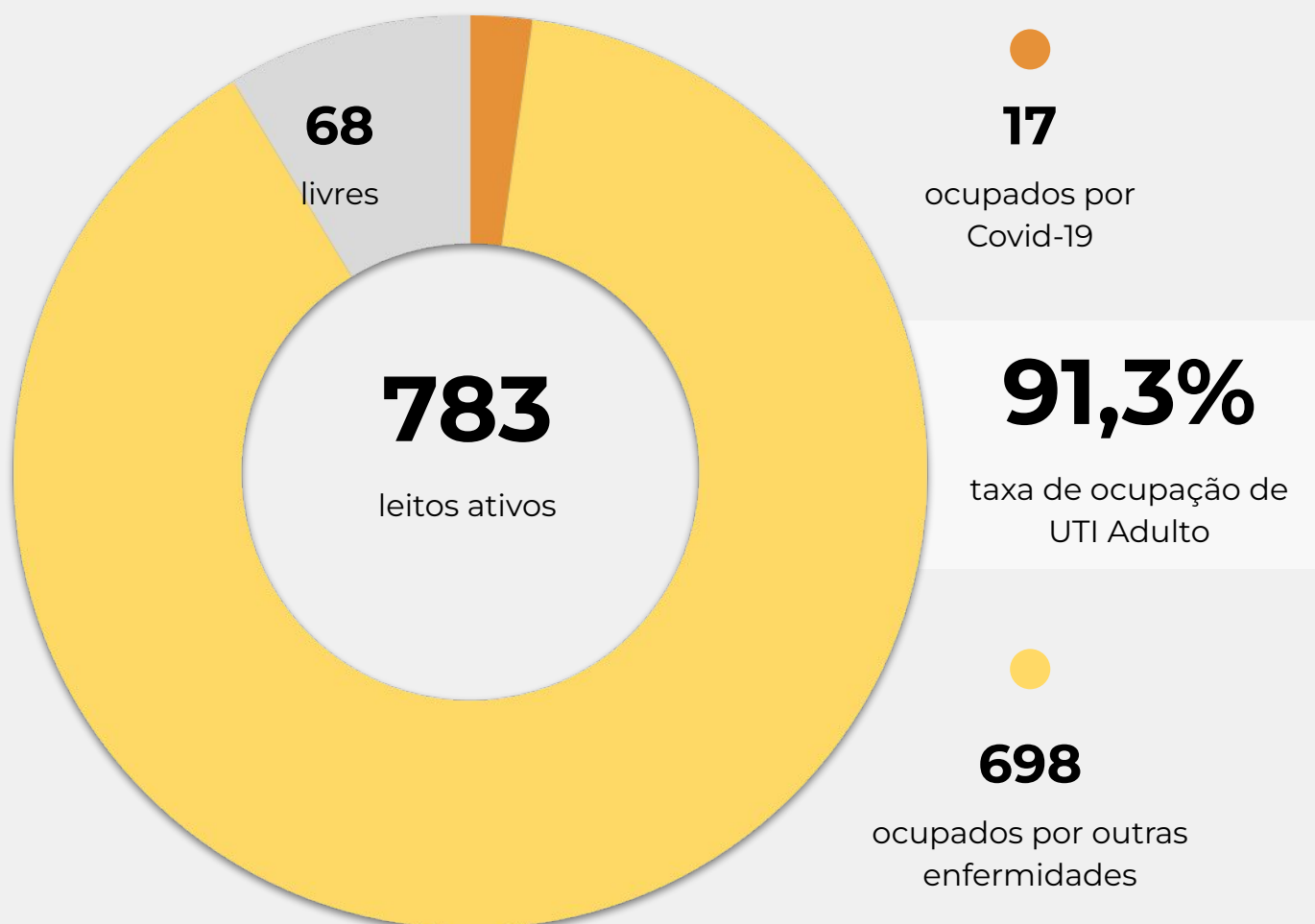


14 de maio de 2022

OCUPAÇÃO DE LEITOS DE UTI (TOTAL GERAL DO SUS E REDE PRIVADA)

	SUS			REDE PRIVADA			TOTAL		
	Confirmados	Suspeitos	Total	Confirmados	Suspeitos	Total	Confirmados	Suspeitos	TOTAL
Internações em UTI	11	7	18	31	9	40	42	16	58
Ventilação mecânica	6	3	9	18	3	21	24	6	30

OCUPAÇÃO DE LEITOS DE UTI ADULTO - SUS



TEMPO MÉDIO DE PERMANÊNCIA NA UTI (PACIENTES COM COVID-19): 15,7 dias

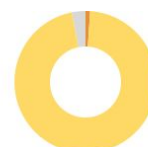
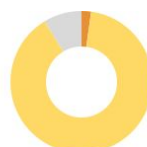
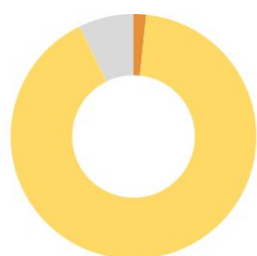
CORONAVÍRUS

Boletim Epidemiológico

14 de maio de 2022

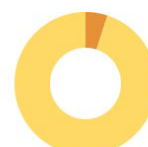
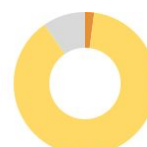
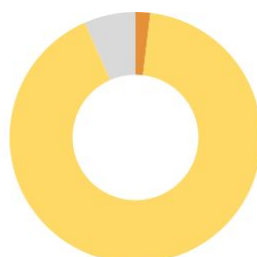
OCUPAÇÃO DE LEITOS DE UTI POR MACRORREGIÃO - SUS

SANTA CATARINA (TOTAL)



	TOTAL	ADULTO	PEDIÁTRICO	NEONATAL
Leitos ativos	1.087	783	96	208
Taxa de ocupação	92,7%	91,3%	96,9%	96,2%
Ocupados por Covid-19	18 (1,7%)	17 (2,2%)	1 (1,0%)	0 (0,0%)
Outras enfermidades	990 (91,1%)	698 (89,1%)	92 (95,8%)	200 (96,2%)
Livres	79 (7,3%)	68 (8,7%)	3 (3,1%)	8 (3,8%)

GRANDE FLORIANÓPOLIS



	TOTAL	ADULTO	PEDIÁTRICO	NEONATAL
Leitos ativos	212	145	20	47
Taxa de ocupação	93,4%	90,3%	100,0%	100,0%
Ocupados por Covid-19	4 (1,9%)	3 (2,1%)	1 (5,0%)	0 (0,0%)
Outras enfermidades	194 (91,5%)	128 (88,3%)	19 (95,0%)	47 (100,0%)
Livres	14 (6,6%)	14 (9,7%)	0 (0,0%)	0 (0,0%)

OCUPAÇÃO DE LEITOS DE UTI POR MACRORREGIÃO - SUS

FOZ DO RIO ITAJAÍ



TOTAL

ADULTO

PEDIÁTRICO

NEONATAL

Leitos ativos

59

35

9

15

Taxa de ocupação

100,0%

100,0%

100,0%

100,0%

Ocupados por Covid-19

0

0,0%

0

0,0%

0

0,0%

0

0,0%

Outras enfermidades

59

100,0%

35

100,0%

9

100,0%

15

100,0%

Livres

0

0,0%

0

0,0%

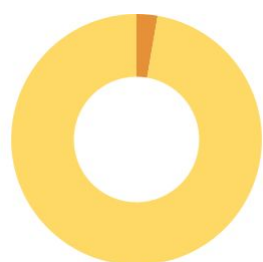
0

0,0%

0

0,0%

GRANDE OESTE



TOTAL

ADULTO

PEDIÁTRICO

NEONATAL

Leitos ativos

74

50

6

18

Taxa de ocupação

100,0%

100,0%

100,0%

100,0%

Ocupados por Covid-19

2

2,7%

2

4,0%

0

0,0%

0

0,0%

Outras enfermidades

72

97,3%

48

96,0%

6

100,0%

18

100,0%

Livres

0

0,0%

0

0,0%

0

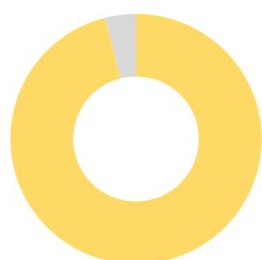
0,0%

0

0,0%

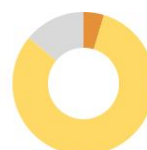
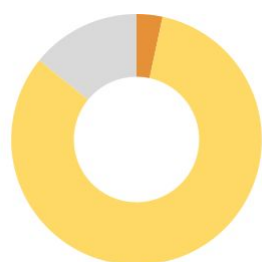
OCUPAÇÃO DE LEITOS DE UTI POR MACRORREGIÃO - SUS

MEIO OESTE E SERRA CATARINENSE



	TOTAL		ADULTO		PEDIÁTRICO		NEONATAL	
Leitos ativos	151		108		13		30	
Taxa de ocupação	96,0%		94,4%		100,0%		100,0%	
Ocupados por Covid-19	0	0,0%	0	0,0%	0	0,0%	0	0,0%
Outras enfermidades	145	96,0%	102	94,4%	13	100,0%	30	100,0%
Livres	6	4,0%	6	5,6%	0	0,0%	0	0,0%

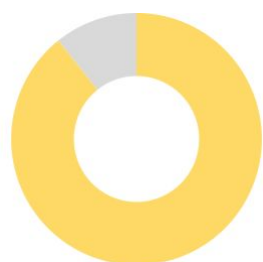
PLANALTO NORTE E NORDESTE



	TOTAL		ADULTO		PEDIÁTRICO		NEONATAL	
Leitos ativos	269		193		23		53	
Taxa de ocupação	85,9%		86,0%		87,0%		84,9%	
Ocupados por Covid-19	9	3,3%	9	4,7%	0	0,0%	0	0,0%
Outras enfermidades	222	82,5%	157	81,3%	20	87,0%	45	84,9%
Livres	38	14,1%	27	14,0%	3	13,0%	8	15,1%

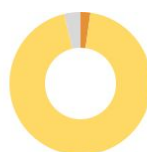
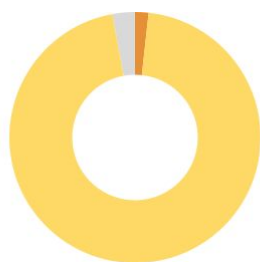
OCUPAÇÃO DE LEITOS DE UTI POR MACRORREGIÃO - SUS

SUL



	TOTAL	ADULTO	PEDIÁTRICO	NEONATAL
Leitos ativos	149	118	3	28
Taxa de ocupação	89,3%	86,4%	100,0%	100,0%
Ocupados por Covid-19	0 (0,0%)	0 (0,0%)	0 (0,0%)	0 (0,0%)
Outras enfermidades	133 (89,3%)	102 (86,4%)	3 (100,0%)	28 (100,0%)
Livres	16 (10,7%)	16 (13,6%)	0 (0,0%)	0 (0,0%)

VALE DO ITAJAÍ



	TOTAL	ADULTO	PEDIÁTRICO	NEONATAL
Leitos ativos	173	134	22	17
Taxa de ocupação	97,1%	96,3%	100,0%	100,0%
Ocupados por Covid-19	3 (1,7%)	3 (2,2%)	0 (0,0%)	0 (0,0%)
Outras enfermidades	165 (95,4%)	126 (94,0%)	22 (100,0%)	17 (100,0%)
Livres	5 (2,9%)	5 (3,7%)	0 (0,0%)	0 (0,0%)

SOLICITAÇÕES DE TRANSFERÊNCIA PARA LEITOS DE UTI COVID-19

Dados encaminhados pelos hospitais à Central de Regulação de Internações Macrorregionais

GRANDE OESTE - CHAPECÓ	0
MEIO OESTE - JOAÇABA	0
SERRA - LAGES	0
NORTE - JOINVILLE	0
VALE - BLUMENAU	0
FOZ - ITAJAÍ	0
SUL - CRICIÚMA	0
GRANDE FLORIANÓPOLIS	0
TOTAL	0

CORONAVÍRUS

Boletim Epidemiológico

14 de maio de 2022

CASOS, ÓBITOS, RECUPERADOS E ATIVOS POR MUNICÍPIO E MACRORREGIÃO

GRANDE FLORIANÓPOLIS	287064	3063	281684	2317
- Águas Mornas	1118	13	1088	17
- Alfredo Wagner	1446	12	1433	1
- Angelina	893	6	871	16
- Anitápolis	641	6	635	0
- Antônio Carlos	2765	29	2693	43
- Biguaçu	16479	183	16209	87
- Canelinha	2075	21	2050	4
- Florianópolis	124434	1257	121835	1342
- Garopaba	6086	54	5965	67
- Governador Celso Ramos	4185	33	4113	39
- Leoberto Leal	783	2	764	17
- Major Gercino	557	8	545	4
- Nova Trento	3346	24	3304	18
- Palhoça	42620	402	42057	161
- Paulo Lopes	1830	18	1801	11
- Rancho Queimado	785	4	781	0
- Santo Amaro da Imperatriz	5580	90	5444	46
- São Bonifácio	872	7	855	10
- São João Batista	7985	110	7834	41
- São José	51661	667	50643	351
- São Pedro de Alcântara	1114	16	1081	17
- Tijucas	9809	101	9683	25

VALE DO ITAJAÍ	256484	2573	25288 4	1027
- Agrolândia	2263	33	2223	7
- Agronômica	1176	15	1160	1
- Apiúna	1554	20	1529	5
- Ascurra	2207	13	2185	9
- Atalanta	913	12	896	5
- Aurora	1456	21	1433	2
- Benedito Novo	1492	22	1470	0
- Blumenau	90532	780	89149	603
- Botuverá	1556	12	1536	8
- Braço do Trombudo	1243	7	1234	2
- Brusque	39770	353	39349	68
- Chapadão do Lageado	707	6	697	4
- Dona Emma	907	7	900	0
- Doutor Pedrinho	588	6	582	0

- Gaspar	15673	215	15423	35
- Guabiruba	4797	56	4735	6
- Ibirama	2914	41	2871	2
- Imbuia	929	11	915	3
- Indaial	15801	149	15614	38
- Ituporanga	5800	79	5698	23
- José Boiteux	882	11	867	4
- Laurentino	1820	11	1809	0
- Lontras	1850	27	1822	1
- Mirim Doce	460	10	447	3
- Petrolândia	1308	30	1274	4
- Pomerode	9215	81	9070	64
- Pouso Redondo	2630	43	2583	4
- Presidente Getúlio	2243	42	2201	0
- Presidente Nereu	328	4	313	11
- Rio do Campo	1099	10	1088	1
- Rio do Oeste	954	20	934	0
- Rio do Sul	15030	158	14843	29
- Rio dos Cedros	1207	30	1174	3
- Rodeio	2678	34	2643	1
- Salete	1364	9	1353	2
- Santa Terezinha	1093	8	1081	4
- Taió	3328	28	3291	9
- Timbó	12022	100	11879	43
- Trombudo Central	1918	28	1889	1
- Vidal Ramos	1228	13	1195	20
- Vitor Meireles	925	13	911	1
- Witmarsum	624	5	618	1

FOZ DO RIO ITAJAÍ	173077	2462	170372	243
- Balneário Camboriú	35772	486	35226	60
- Balneário Piçarras	7114	71	7038	5
- Bombinhas	4495	76	4405	14
- Camboriú	18238	207	18002	29
- Ilhota	2710	39	2666	5
- Itajaí	54142	859	53234	49
- Itapema	21015	284	20693	38
- Luiz Alves	3033	16	3015	2
- Navegantes	15197	234	14927	36

CORONAVÍRUS

Boletim Epidemiológico

14 de maio de 2022

CASOS, ÓBITOS, RECUPERADOS E ATIVOS POR MUNICÍPIO E MACRORREGIÃO

- Penha	7786	116	7666	4	- Cocal do Sul	4843	64	4722	57
- Porto Belo	3575	74	3500	1	- Criciúma	51710	723	50774	213
PL. NORTE E NORDESTE	344257	4582	338159	1516	- Ermo	541	7	534	0
- Araquari	6506	95	6392	19	- Forquilha	8215	64	8132	19
- Balneário Barra do Sul	2123	52	2069	2	- Grão-Pará	2271	15	2249	7
- Barra Velha	6221	143	6059	19	- Gravatal	2757	53	2694	10
- Bela Vista do Toldo	101	5	96	0	- Içara	11586	153	11423	10
- Campo Alegre	1599	45	1531	23	- Imaruí	1163	26	1137	0
- Canoinhas	10349	134	10187	28	- Imbituba	8522	125	8384	13
- Corupá	3059	42	2993	24	- Jacinto Machado	2496	40	2449	7
- Garuva	3477	38	3432	7	- Jaguaruna	4696	66	4623	7
- Guaramirim	9262	112	9107	43	- Laguna	9129	176	8869	84
- Irineópolis	1426	17	1407	2	- Lauro Müller	3167	62	3103	2
- Itaiópolis	4162	57	4094	11	- Maracajá	1964	24	1936	4
- Itapoá	6033	83	5940	10	- Meleiro	1814	25	1783	6
- Jaraguá do Sul	52566	458	51723	385	- Morro da Fumaça	5302	50	5219	33
- Joinville	165365	2259	162471	635	- Morro Grande	960	8	940	12
- Mafra	9340	147	9105	88	- Nova Veneza	3894	37	3844	13
- Major Vieira	661	8	651	2	- Orleans	7742	97	7606	39
- Massaranduba	4370	24	4313	33	- Passo de Torres	2650	34	2572	44
- Monte Castelo	1611	25	1583	3	- Pedras Grandes	1102	23	1075	4
- Papanduva	2984	56	2910	18	- Pescaria Brava	2281	27	2252	2
- Porto União	7008	100	6897	11	- Praia Grande	2009	18	1981	10
- Rio Negrinho	8653	135	8511	7	- Rio Fortuna	877	11	864	2
- São Bento do Sul	15209	210	14965	34	- Sangão	2464	16	2439	9
- São Francisco do Sul	10825	202	10599	24	- Santa Rosa de Lima	581	5	575	1
- São João do Itaperiú	1064	14	1047	3	- Santa Rosa do Sul	2122	30	2067	25
- Schroeder	6638	44	6519	75	- São João do Sul	1726	18	1687	21
- Três Barras	3645	77	3558	10	- São Ludgero	4694	37	4653	4
SUL	250412	3561	245661	1190	- São Martinho	906	15	891	0
- Araranguá	17011	275	16657	79	- Siderópolis	2068	51	1982	35
- Armazém	1751	36	1713	2	- Sombrio	6187	88	6056	43
- Balneário Arroio do Silva	3524	63	3408	53	- Timbé do Sul	1409	19	1389	1
- Balneário Gaivota	2944	40	2875	29	- Treviso	1142	13	1127	2
- Balneário Rincão	2309	54	2250	5	- Treze de Maio	1615	19	1584	12
- Braço do Norte	12424	119	12278	27	- Tubarão	28614	529	27919	166
- Capivari de Baixo	6380	94	6240	46	- Turvo	3443	37	3404	2
					- Urussanga	5407	75	5302	30

CORONAVÍRUS

Boletim Epidemiológico

14 de maio de 2022

CASOS, ÓBITOS, RECUPERADOS E ATIVOS POR MUNICÍPIO E MACRORREGIÃO

MEIO OESTE E SERRA	217207	3033	213229	945
- Abdon Batista	509	4	505	0
- Água Doce	2145	19	2102	24
- Alto Bela Vista	434	3	431	0
- Anita Garibaldi	1938	11	1926	1
- Arabutã	632	10	622	0
- Arroio Trinta	1129	15	1070	44
- Bocaina do Sul	768	5	759	4
- Bom Jardim da Serra	995	8	984	3
- Bom Retiro	1236	22	1207	7
- Brunópolis	633	9	624	0
- Caçador	8702	313	8345	44
- Calmon	73	7	66	0
- Campo Belo do Sul	1126	23	1100	3
- Campos Novos	8902	133	8759	10
- Capão Alto	373	3	366	4
- Capinzal	6970	57	6895	18
- Catanduvas	3037	35	2993	9
- Celso Ramos	886	7	875	4
- Cerro Negro	420	4	415	1
- Concórdia	20467	242	20173	52
- Correia Pinto	3428	66	3353	9
- Curitibanos	9178	209	8957	12
- Erval Velho	1509	13	1496	0
- Fraiburgo	7765	130	7609	26
- Frei Rogério	641	11	630	0
- Herval d'Oeste	6992	74	6899	19
- Ibiam	372	4	367	1
- Ibicaré	695	9	676	10
- Iomerê	620	11	606	3
- Ipira	586	7	578	1
- Ipumirim	967	13	950	4
- Irani	2373	22	2342	9
- Itá	1880	27	1851	2
- Jaborá	1102	11	1090	1
- Joaçaba	9811	82	9677	52
- Lacerdópolis	716	4	710	2
- Lages	40597	588	39831	178
- Lebon Régis	1684	71	1601	12

- Lindóia do Sul	1272	12	1260	0
- Luzerna	1742	17	1717	8
- Macieira	398	6	392	0
- Matos Costa	241	4	236	1
- Monte Carlo	1692	47	1643	2
- Otacílio Costa	5873	71	5768	34
- Ouro	2283	22	2254	7
- Paineira	340	6	334	0
- Palmeira	716	5	709	2
- Peritiba	564	5	559	0
- Pinheiro Preto	844	9	832	3
- Piratuba	768	11	757	0
- Ponte Alta	927	15	909	3
- Ponte Alta do Norte	385	9	376	0
- Presidente Castello Branco	587	4	583	0
- Rio das Antas	1674	19	1651	4
- Rio Rufino	325	8	315	2
- Salto Veloso	1374	8	1306	60
- Santa Cecília	2679	34	2641	4
- São Cristóvão do Sul	338	18	320	0
- São Joaquim	6642	92	6462	88
- São José do Cerrito	1156	16	1137	3
- Seara	3941	41	3898	2
- Tangará	2247	36	2205	6
- Timbó Grande	1115	18	1096	1
- Treze Tílias	1406	17	1381	8
- Urubici	768	28	740	0
- Urupema	519	5	514	0
- Vargem	896	4	892	0
- Vargem Bonita	1338	10	1326	2
- Videira	17888	135	17617	136
- Xavantina	654	5	649	0
- Zortéa	1324	14	1310	0

GRANDE OESTE	189557	2532	186226	799
- Abelardo Luz	2265	68	2184	13
- Águas de Chapecó	1121	13	1098	10
- Águas Frias	962	4	944	14
- Anchieta	1120	12	1093	15

CORONAVÍRUS

Boletim Epidemiológico

14 de maio de 2022

CASOS, ÓBITOS, RECUPERADOS E ATIVOS POR MUNICÍPIO E MACRORREGIÃO

- Arvoredo	431	5	426	0	- Novo Horizonte	593	2	589	2
- Bandeirante	731	7	720	4	- Ouro Verde	667	13	652	2
- Barra Bonita	427	2	412	13	- Paial	411	4	407	0
- Belmonte	570	5	565	0	- Palma Sola	1712	18	1691	3
- Bom Jesus	775	12	763	0	- Palmitos	3502	66	3434	2
- Bom Jesus do Oeste	362	6	356	0	- Paraíso	347	7	339	1
- Caibi	1234	16	1215	3	- Passos Maia	838	13	813	12
- Campo Erê	2155	23	2124	8	- Pinhalzinho	5793	38	5735	20
- Caxambu do Sul	1094	14	1080	0	- Planalto Alegre	645	15	616	14
- Chapecó	64277	852	63127	298	- Ponte Serrada	2261	61	2183	17
- Cordilheira Alta	990	8	976	6	- Princesa	746	12	734	0
- Coronel Freitas	2514	31	2483	0	- Quilombo	2709	44	2655	10
- Coronel Martins	488	3	465	20	- Riqueza	900	17	882	1
- Cunha Porã	1735	27	1706	2	- Romelândia	575	8	567	0
- Cunhataí	201	3	197	1	- Saltinho	486	8	477	1
- Descanso	1533	20	1505	8	- Santa Helena	229	4	225	0
- Dionísio Cerqueira	3177	57	3114	6	- Santa Terezinha do Progresso	419	4	415	0
- Entre Rios	1048	10	1037	1	- Santiago do Sul	233	2	230	1
- Faxinal dos Guedes	3252	45	3199	8	- São Bernardino	471	4	467	0
- Flor do Sertão	285		285	0	- São Carlos	1193	24	1159	10
- Formosa do Sul	599	8	589	2	- São Domingos	1502	24	1476	2
- Galvão	786	12	755	19	- São João do Oeste	870	9	859	2
- Guaraciaba	2296	36	2258	2	- São José do Cedro	2730	27	2700	3
- Guarujá do Sul	937	11	922	4	- São Lourenço do Oeste	3692	72	3612	8
- Guatambu	1326	20	1306	0	- São Miguel da Boa Vista	375	8	365	2
- Iporã do Oeste	906	16	888	2	- São Miguel do Oeste	9084	86	8981	17
- Ipuçu	1464	18	1441	5	- Saudades	1855	18	1824	13
- Iraceminha	704	5	686	13	- Serra Alta	482	6	472	4
- Irati	481	8	470	3	- Sul Brasil	777	7	769	1
- Itapiranga	2707	20	2681	6	- Tigrinhos	565	2	563	0
- Jardinópolis	611	5	585	21	- Tunápolis	1580	10	1553	17
- Jupiá	347	7	340	0	- União do Oeste	608	12	572	24
- Lajeado Grande	458	7	450	1	- Vargeão	382	11	370	1
- Maravilha	7949	78	7855	16	- Xanxerê	13682	199	13465	18
- Marema	427	13	411	3	- Xaxim	8193	129	8008	56
- Modelo	752	12	734	6					
- Mondai	1392	12	1379	1	- Outros estados				0
- Nova Erechim	937	11	926	0	- Outros países				0
- Nova Itaberaba	624	6	617	1	- Não informado				0

NOTAS EXPLICATIVAS

1 - O número de pacientes recuperados considera aqueles que tenham recebido alta hospitalar e tenham decorridos 14 dias do início dos sintomas sem evolução a óbito. Limitações: por forma de concepção dos sistemas de informação, os casos são registrados de forma única, portanto, pessoas que foram internadas após a inclusão no sistema de informação, ou tenham registrados mais de um evento de internação e alta, ou não estão encerrados no SIVEP-Gripe podem não ser considerados como casos recuperados.

2 - Eventual diferença entre o total de casos confirmados ou óbitos por sexo e o total geral diz respeito a situações em que o sexo não foi informado pelo notificador.

FONTES

SANTA CATARINA. Centro de Informática e Automação do Estado de Santa Catarina - CIASC. Plataforma BoaVista, com dados da Diretoria de Vigilância Epidemiológica vinculada à Superintendência de Vigilância em Saúde da Secretaria de Estado da Saúde. Acesso em: 14 mai 2022, 14h22

SANTA CATARINA. Secretaria de Estado da Saúde, Superintendência de Serviços Especializados e Regulação. Acesso em: 14 mai 2022, 14h06.

BRASIL. Ministério da Saúde. Painel Coronavírus. Disponível em: <https://covid.saude.gov.br/>. Acesso em: 14 mai 2022, 15h12.

Links úteis

www.coronavirus.sc.gov.br

Boletins epidemiológicos

Guia de convívio responsável

Tira dúvidas

Triagem online

Portal da Transparência

***Clique e conecte-se
ao Governo de SC***



www.coronavirus.sc.gov.br

GOVERNO DE
SANTA CATARINA

