

CORONAVÍRUS

Boletim Epidemiológico

05 de março de 2022

CORONAVÍRUS

Boletim Epidemiológico

05 de março de 2022

DADOS GERAIS

1.631.403
casos confirmados
+3534

224.943
casos por milhão de habitantes
+487

1.595.617
pacientes recuperados
+4337

14.335
casos ativos
-815

21.451
óbitos
+12

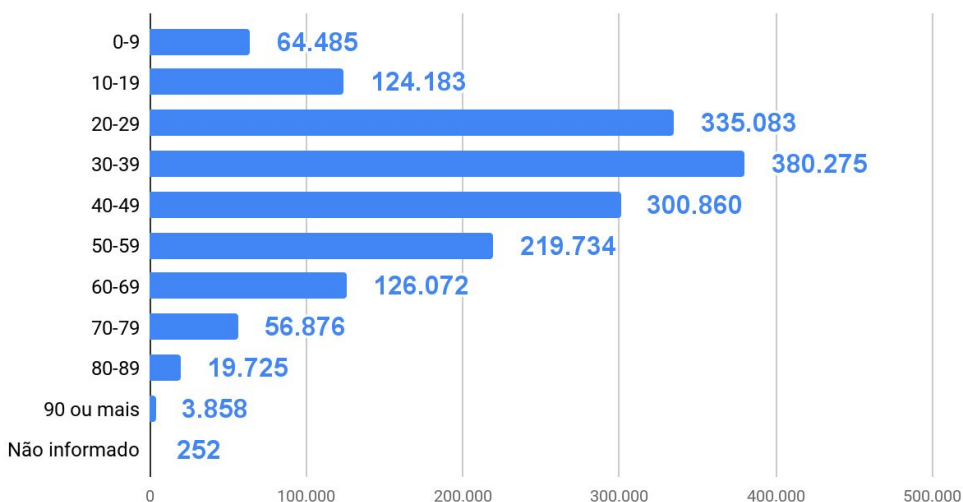
2.958
óbitos por milhão de habitantes
+2

1,31%
taxa de letalidade
-0,01 p.p.

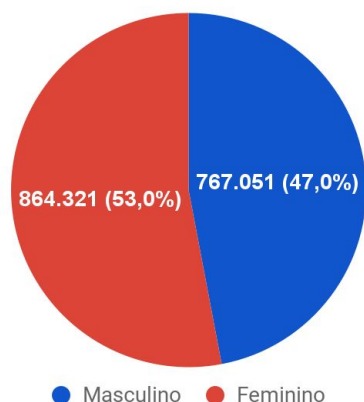
296
Testes em análise no Lacen

TESTES PCR: **1.530.259** Clínico-epidemiológico: **27.811**

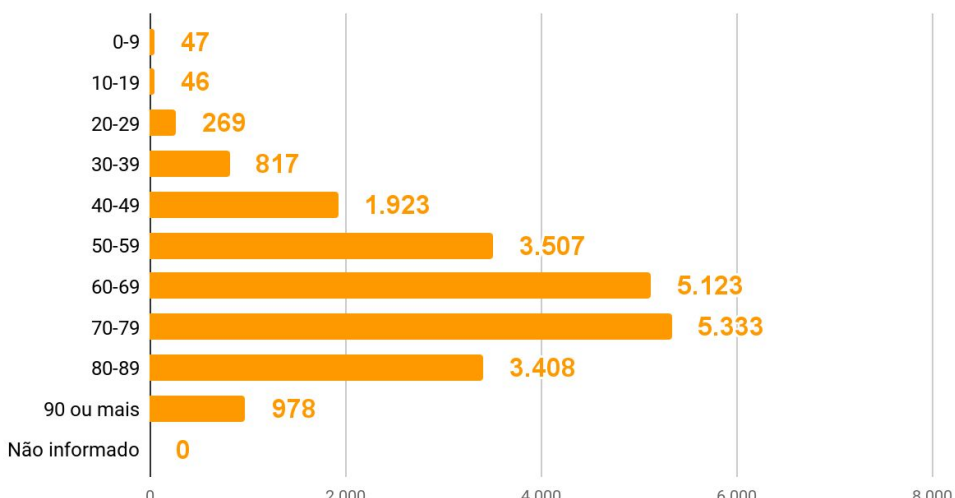
Casos por faixa etária



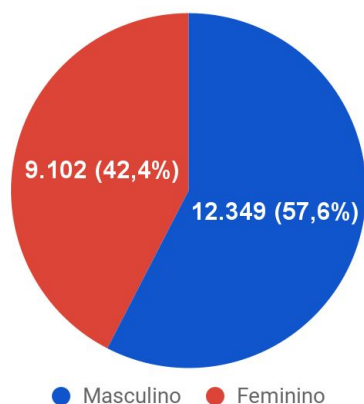
Casos confirmados por sexo



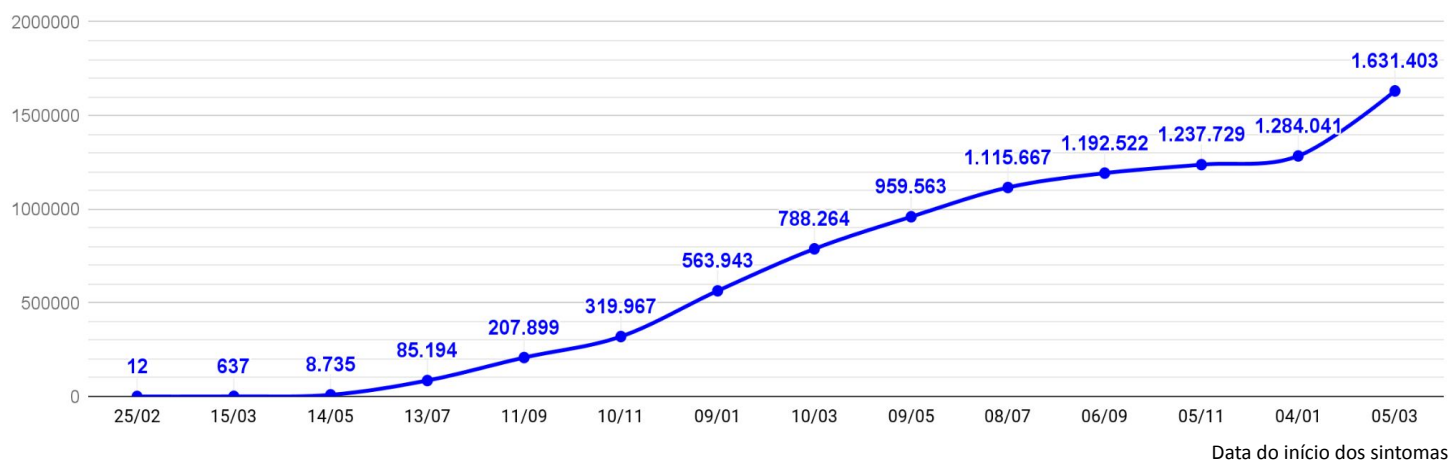
Óbitos por faixa etária



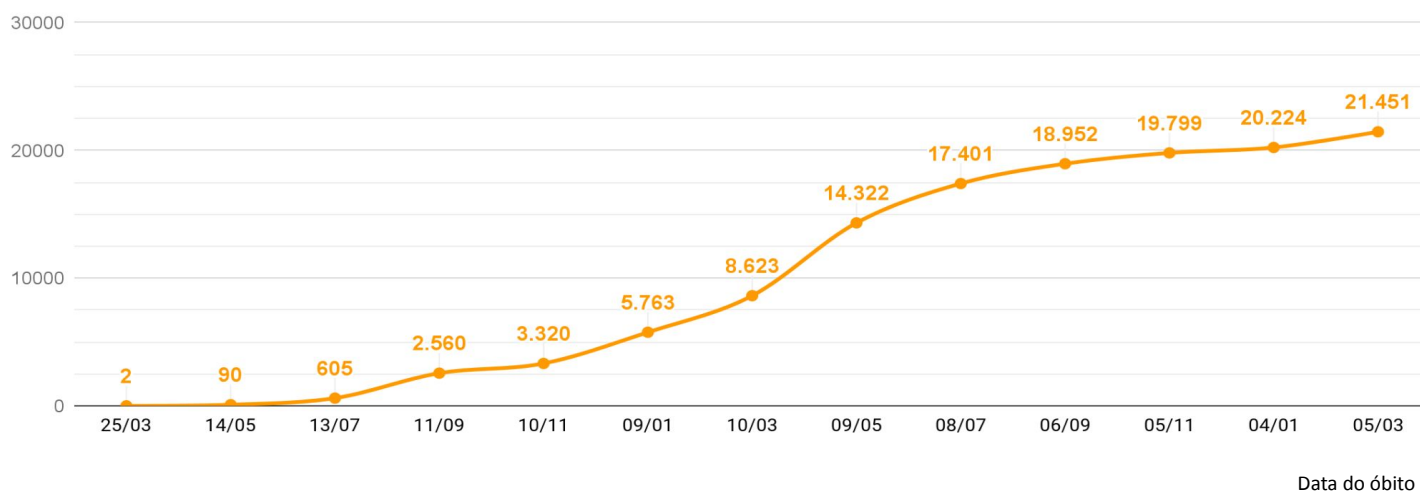
Óbitos por sexo



EVOLUÇÃO DO CASOS CONFIRMADOS (ACUMULADO)



EVOLUÇÃO DOS ÓBITOS (ACUMULADO)



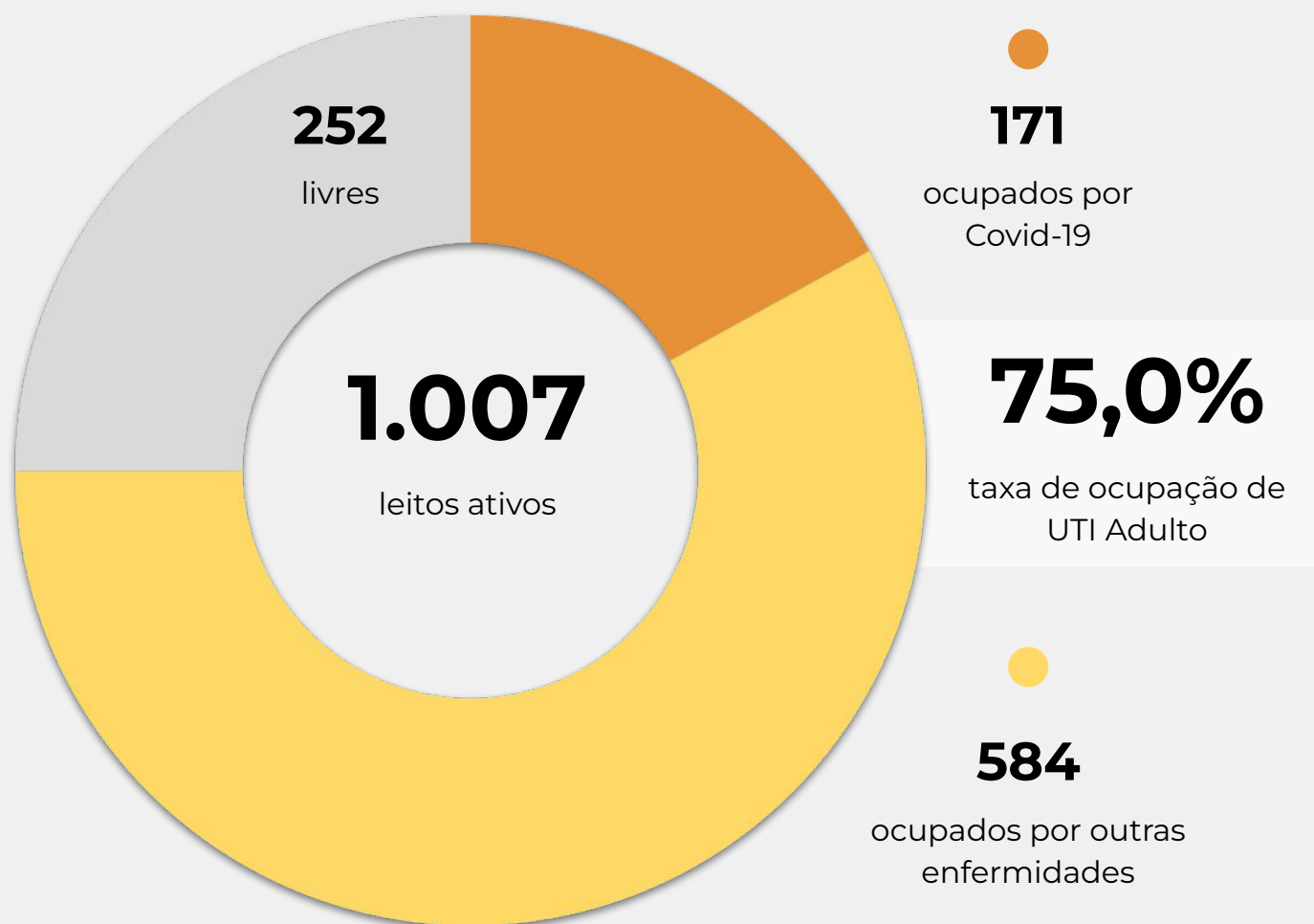
EVOLUÇÃO DOS CASOS ATIVOS



OCUPAÇÃO DE LEITOS DE UTI (TOTAL GERAL DO SUS E REDE PRIVADA)

	SUS			REDE PRIVADA			TOTAL		
	Confirmados	Suspeitos	Total	Confirmados	Suspeitos	Total	Confirmados	Suspeitos	TOTAL
Internações em UTI	158	19	177	13	3	16	171	22	193
Ventilação mecânica	65	9	74		2	2	65	11	76

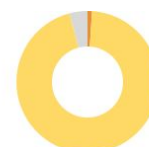
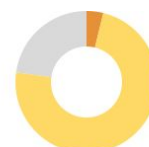
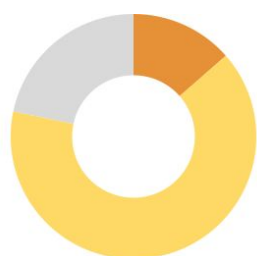
OCUPAÇÃO DE LEITOS DE UTI ADULTO - SUS



TEMPO MÉDIO DE PERMANÊNCIA NA UTI (PACIENTES COM COVID-19): 13,7 dias

OCUPAÇÃO DE LEITOS DE UTI POR MACRORREGIÃO - SUS

SANTA CATARINA (TOTAL)



	TOTAL	ADULTO	PEDIÁTRICO	NEONATAL
Leitos ativos	1.307	1.007	105	195
Taxa de ocupação	78,3%	75,0%	77,1%	95,9%
Ocupados por Covid-19	177 (13,5%)	171 (17,0%)	4 (3,8%)	2 (1,0%)
Outras enfermidades	846 (64,7%)	584 (58,0%)	77 (73,3%)	185 (94,9%)
Livres	284 (21,7%)	252 (25,0%)	24 (22,9%)	8 (4,1%)

GRANDE FLORIANÓPOLIS



	TOTAL	ADULTO	PEDIÁTRICO	NEONATAL
Leitos ativos	264	199	20	45
Taxa de ocupação	73,9%	67,3%	85,0%	97,8%
Ocupados por Covid-19	23 (8,7%)	21 (10,6%)	2 (10,0%)	0 (0,0%)
Outras enfermidades	172 (65,2%)	113 (56,8%)	15 (75,0%)	44 (97,8%)
Livres	69 (26,1%)	65 (32,7%)	3 (15,0%)	1 (2,2%)

OCUPAÇÃO DE LEITOS DE UTI POR MACRORREGIÃO - SUS

FOZ DO RIO ITAJAÍ



TOTAL

120

69,2%

ADULTO

91

69,2%

PEDIÁTRICO

14

35,7%

NEONATAL

15

100,0%

Leitos ativos

Taxa de ocupação

	TOTAL		ADULTO		PEDIÁTRICO		NEONATAL	
Ocupados por Covid-19	12	10,0%	12	13,2%	0	0,0%	0	0,0%
Outras enfermidades	71	59,2%	51	56,0%	5	35,7%	15	100,0%
Livres	37	30,8%	28	30,8%	9	64,3%	0	0,0%

GRANDE OESTE



TOTAL

109

79,8%

ADULTO

84

77,4%

PEDIÁTRICO

6

83,3%

NEONATAL

19

89,5%

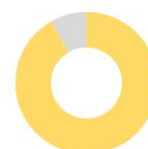
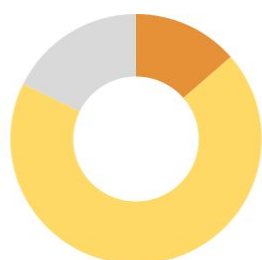
Leitos ativos

Taxa de ocupação

	TOTAL		ADULTO		PEDIÁTRICO		NEONATAL	
Ocupados por Covid-19	22	20,2%	22	26,2%	0	0,0%	0	0,0%
Outras enfermidades	65	59,6%	43	51,2%	5	83,3%	17	89,5%
Livres	22	20,2%	19	22,6%	1	16,7%	2	10,5%

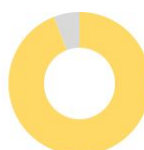
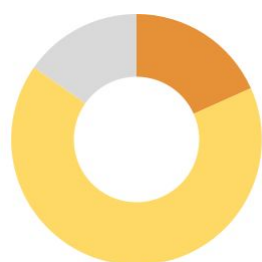
OCUPAÇÃO DE LEITOS DE UTI POR MACRORREGIÃO - SUS

MEIO OESTE E SERRA CATARINENSE



	TOTAL		ADULTO		PEDIÁTRICO		NEONATAL	
Leitos ativos	169		132		12		25	
Taxa de ocupação	82,2%		78,0%		91,7%		100,0%	
Ocupados por Covid-19	23	13,6%	23	17,4%	0	0,0%	0	0,0%
Outras enfermidades	116	68,6%	80	60,6%	11	91,7%	25	100,0%
Livres	30	17,8%	29	22,0%	1	8,3%	0	0,0%

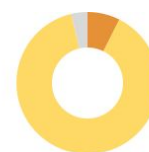
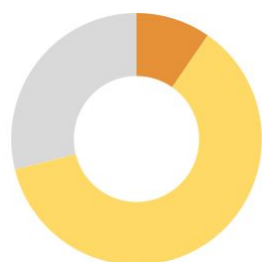
PLANALTO NORTE E NORDESTE



	TOTAL		ADULTO		PEDIÁTRICO		NEONATAL	
Leitos ativos	295		220		24		51	
Taxa de ocupação	84,7%		84,1%		70,8%		94,1%	
Ocupados por Covid-19	54	18,3%	54	24,5%	0	0,0%	0	0,0%
Outras enfermidades	196	66,4%	131	59,5%	17	70,8%	48	94,1%
Livres	45	15,3%	35	15,9%	7	29,2%	3	5,9%

OCUPAÇÃO DE LEITOS DE UTI POR MACRORREGIÃO - SUS

SUL



TOTAL

ADULTO

PEDIÁTRICO

NEONATAL

Leitos ativos

166

130

9

27

Taxa de ocupação

71,1%

66,2%

66,7%

96,3%

Ocupados por Covid-19

16

9,6%

13

10,0%

1

11,1%

2

7,4%

Outras enfermidades

102

61,4%

73

56,2%

5

55,6%

24

88,9%

Livres

48

28,9%

44

33,8%

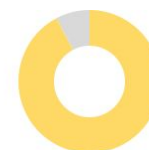
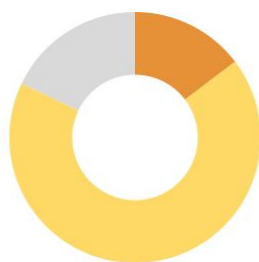
3

33,3%

1

3,7%

VALE DO ITAJAÍ



TOTAL

ADULTO

PEDIÁTRICO

NEONATAL

Leitos ativos

184

151

20

13

Taxa de ocupação

82,1%

78,8%

100,0%

92,3%

Ocupados por Covid-19

27

14,7%

26

17,2%

1

5,0%

0

0,0%

Outras enfermidades

124

67,4%

93

61,6%

19

95,0%

12

92,3%

Livres

33

17,9%

32

21,2%

0

0,0%

1

7,7%

SOLICITAÇÕES DE TRANSFERÊNCIA PARA LEITOS DE UTI COVID-19

Dados encaminhados pelos hospitais à Central de Regulação de Internações Macrorregionais

GRANDE OESTE - CHAPECÓ	0
MEIO OESTE - JOAÇABA	0
SERRA - LAGES	0
NORTE - JOINVILLE	0
VALE - BLUMENAU	0
FOZ - ITAJAÍ	0
SUL - CRICIÚMA	0
GRANDE FLORIANÓPOLIS	0
TOTAL	0

CORONAVÍRUS

Boletim Epidemiológico

05 de março de 2022

CASOS, ÓBITOS, RECUPERADOS E ATIVOS POR MUNICÍPIO E MACRORREGIÃO

GRANDE FLORIANÓPOLIS	273512	3007	268129	2376
- Águas Mornas	1074	12	1055	7
- Alfredo Wagner	1401	11	1386	4
- Angelina	854	6	821	27
- Anitápolis	428	6	421	1
- Antônio Carlos	2537	29	2483	25
- Biguaçu	15801	181	15479	141
- Canelinha	2043	21	2015	7
- Florianópolis	118951	1224	116535	1192
- Garopaba	5208	53	5119	36
- Governador Celso Ramos	4026	33	3974	19
- Leoberto Leal	720	2	704	14
- Major Gercino	541	8	524	9
- Nova Trento	3185	23	3160	2
- Palhoça	40299	398	39607	294
- Paulo Lopes	1794	17	1773	4
- Rancho Queimado	770	4	758	8
- Santo Amaro da Imperatriz	5349	88	5185	76
- São Bonifácio	840	7	808	25
- São João Batista	7896	108	7700	88
- São José	49107	660	48129	318
- São Pedro de Alcântara	1056	16	1028	12
- Tijucas	9632	100	9465	67

VALE DO ITAJAÍ	238007	2531	233923	1553
- Agrolândia	2251	33	2209	9
- Agronômica	1160	15	1120	25
- Apiúna	1416	20	1388	8
- Ascurra	2168	13	2133	22
- Atalanta	829	11	807	11
- Aurora	1387	20	1355	12
- Benedito Novo	1484	22	1433	29
- Blumenau	84647	764	83262	621
- Botuverá	1480	12	1467	1
- Braço do Trombudo	1232	7	1217	8
- Brusque	35473	349	34987	137
- Chapadão do Lageado	657	6	643	8
- Dona Emma	901	7	887	7
- Doutor Pedrinho	588	6	582	0

- Gaspar	14096	211	13832	53
- Guabiruba	4440	56	4375	9
- Ibirama	2747	40	2698	9
- Imbuia	900	11	885	4
- Indaial	15022	147	14816	59
- Ituporanga	4948	75	4858	15
- José Boiteux	878	11	860	7
- Laurentino	1736	11	1723	2
- Lontras	1816	27	1786	3
- Mirim Doce	458	10	444	4
- Petrolândia	1106	29	1076	1
- Pomerode	9038	79	8857	102
- Pouso Redondo	2593	43	2524	26
- Presidente Getúlio	2184	42	2141	1
- Presidente Nereu	306	4	301	1
- Rio do Campo	1086	9	1050	27
- Rio do Oeste	940	20	918	2
- Rio do Sul	12811	155	12605	51
- Rio dos Cedros	1173	30	1112	31
- Rodeio	2645	34	2594	17
- Salete	1355	9	1333	13
- Santa Terezinha	1053	8	989	56
- Taió	2743	26	2714	3
- Timbó	11851	100	11639	112
- Trombudo Central	1876	28	1835	13
- Vidal Ramos	1175	13	1130	32
- Vitor Meireles	744	13	731	0
- Witmarsum	614	5	607	2

FOZ DO RIO ITAJAÍ	165658	2442	162626	590
- Balneário Camboriú	34495	482	33944	69
- Balneário Piçarras	7007	71	6926	10
- Bombinhas	4415	73	4322	20
- Camboriú	17968	207	17714	47
- Ilhota	2512	39	2471	2
- Itajaí	49432	851	48452	129
- Itapema	20834	283	20489	62
- Luiz Alves	3021	15	2971	35
- Navegantes	14981	233	14600	148

CORONAVÍRUS

Boletim Epidemiológico

05 de março de 2022

CASOS, ÓBITOS, RECUPERADOS E ATIVOS POR MUNICÍPIO E MACRORREGIÃO

- Penha	7432	116	7255	61	- Cocal do Sul	4732	67	4652	13
- Porto Belo	3561	72	3482	7	- Criciúma	50412	697	49363	352
					- Ermo	533	7	526	0
PL. NORTE E NORDESTE	323413	4504	316224	2685	- Forquilha	7965	64	7871	30
- Araquari	6452	94	6294	64	- Grão-Pará	2146	15	2124	7
- Balneário Barra do Sul	2088	52	2016	20	- Gravatal	2689	53	2608	28
- Barra Velha	6079	142	5889	48	- Içara	9962	152	9782	28
- Bela Vista do Toldo	98	5	92	1	- Imaruí	1164	26	1138	0
- Campo Alegre	1485	43	1419	23	- Imbituba	7997	123	7867	7
- Canoinhas	10241	131	10021	89	- Jacinto Machado	2470	40	2396	34
- Corupá	2432	42	2379	11	- Jaguaruna	4427	65	4353	9
- Garuva	3438	36	3361	41	- Laguna	8844	172	8613	59
- Guaramirim	8981	109	8839	33	- Lauro Müller	3142	62	3054	26
- Irineópolis	1350	16	1273	61	- Maracajá	1940	24	1903	13
- Itaiópolis	4010	57	3880	73	- Meleiro	1779	25	1738	16
- Itapoá	5206	81	5116	9	- Morro da Fumaça	5191	49	5084	58
- Jaraguá do Sul	45273	453	44520	300	- Morro Grande	941	8	919	14
- Joinville	159239	2232	155661	1346	- Nova Veneza	3852	36	3791	25
- Mafra	7898	142	7642	114	- Orleans	7027	97	6847	83
- Major Vieira	629	6	613	10	- Passo de Torres	2310	34	2260	16
- Massaranduba	3601	24	3567	10	- Pedras Grandes	1071	23	1044	4
- Monte Castelo	1470	25	1441	4	- Pescaria Brava	2274	26	2247	1
- Papanduva	2222	55	2164	3	- Praia Grande	1929	18	1898	13
- Porto União	6872	97	6711	64	- Rio Fortuna	871	11	858	2
- Rio Negrinho	8166	133	8017	16	- Sangão	2445	16	2418	11
- São Bento do Sul	14933	202	14604	127	- Santa Rosa de Lima	525	5	514	6
- São Francisco do Sul	10678	193	10430	55	- Santa Rosa do Sul	2063	29	2015	19
- São João do Itaperiú	946	14	932	0	- São João do Sul	1670	18	1630	22
- Schroeder	6073	44	5924	105	- São Ludgero	4625	36	4547	42
- Três Barras	3553	76	3419	58	- São Martinho	902	15	887	0
					- Siderópolis	2011	51	1935	25
SUL	238889	3512	233803	1574	- Sombrio	5838	88	5694	56
- Araranguá	15298	272	14947	79	- Timbé do Sul	1222	19	1185	18
- Armazém	1639	36	1600	3	- Treviso	1125	13	1101	11
- Balneário Arroio do Silva	3195	63	3126	6	- Treze de Maio	1550	19	1517	14
- Balneário Gaivota	2818	39	2734	45	- Tubarão	26886	522	26158	206
- Balneário Rincão	2271	54	2216	1	- Turvo	3410	37	3339	34
- Braço do Norte	12246	118	12077	51	- Urussanga	5286	75	5163	48
- Capivari de Baixo	6196	93	6064	39					

CORONAVÍRUS

Boletim Epidemiológico

05 de março de 2022

CASOS, ÓBITOS, RECUPERADOS E ATIVOS POR MUNICÍPIO E MACRORREGIÃO

MEIO OESTE E SERRA	208632	2977	202943	2712
- Abdon Batista	499	4	490	5
- Água Doce	2052	19	1997	36
- Alto Bela Vista	404	3	393	8
- Anita Garibaldi	1880	11	1798	71
- Arabutã	631	10	621	0
- Arroio Trinta	1058	15	1026	17
- Bocaina do Sul	762	5	730	27
- Bom Jardim da Serra	977	8	959	10
- Bom Retiro	1223	22	1183	18
- Brunópolis	628	9	608	11
- Caçador	8270	307	7868	95
- Calmon	69	7	62	0
- Campo Belo do Sul	1113	23	1077	13
- Campos Novos	8166	132	7978	56
- Capão Alto	351	3	335	13
- Capinzal	6789	56	6689	44
- Catanduvas	2999	34	2937	28
- Celso Ramos	812	7	755	50
- Cerro Negro	378	4	371	3
- Concórdia	20080	241	19823	16
- Correia Pinto	3234	65	3154	15
- Curitibanos	9007	207	8687	113
- Erval Velho	1472	13	1402	57
- Fraiburgo	6825	126	6591	108
- Frei Rogério	634	11	602	21
- Herval d'Oeste	6075	70	5976	29
- Ibiam	357	4	340	13
- Ibicaré	665	9	623	33
- Iomerê	598	11	575	12
- Ipira	584	7	576	1
- Ipumirim	918	12	904	2
- Irani	2317	22	2260	35
- Itá	1854	26	1789	39
- Jaborá	1097	11	1083	3
- Joaçaba	9331	80	9132	119
- Lacerdópolis	707	4	693	10
- Lages	40066	576	39059	431
- Lebon Régis	1664	69	1592	3

- Lindóia do Sul	1261	12	1232	17
- Luzerna	1698	16	1654	28
- Macieira	349	6	334	9
- Matos Costa	231	3	228	0
- Monte Carlo	1680	47	1619	14
- Otacílio Costa	5758	69	5557	132
- Ouro	2265	21	2215	29
- Paineira	335	6	320	9
- Palmeira	695	5	675	15
- Peritiba	564	5	559	0
- Pinheiro Preto	806	9	788	9
- Piratuba	767	11	752	4
- Ponte Alta	915	15	887	13
- Ponte Alta do Norte	365	9	355	1
- Presidente Castello Branco	575	4	571	0
- Rio das Antas	1645	18	1591	36
- Rio Rufino	318	7	306	5
- Salto Veloso	1262	8	1191	63
- Santa Cecília	2615	34	2498	83
- São Cristóvão do Sul	337	18	315	4
- São Joaquim	5926	91	5465	370
- São José do Cerrito	1101	15	1050	36
- Seara	3797	41	3745	11
- Tangará	2209	36	2143	30
- Timbó Grande	1005	18	986	1
- Treze Tílias	1316	17	1289	10
- Urubici	761	28	733	0
- Urupema	513	3	498	12
- Vargem	879	4	863	12
- Vargem Bonita	1299	9	1268	22
- Videira	16999	130	16717	152
- Xavantina	641	5	623	13
- Zortéa	1199	14	1178	7

GRANDE OESTE	183292	2478	177969	2845
- Abelardo Luz	2110	67	2026	17
- Águas de Chapecó	1075	13	1045	17
- Águas Frias	902	4	873	25
- Anchieta	1047	11	1014	22

CORONAVÍRUS

Boletim Epidemiológico

05 de março de 2022

CASOS, ÓBITOS, RECUPERADOS E ATIVOS POR MUNICÍPIO E MACRORREGIÃO

- Arvoredo	427	5	418	4	- Novo Horizonte	579		561	18
- Bandeirante	630	7	623	0	- Ouro Verde	640	13	612	15
- Barra Bonita	400	2	390	8	- Paial	410	4	402	4
- Belmonte	565	5	557	3	- Palma Sola	1673	18	1626	29
- Bom Jesus	763	11	733	19	- Palmitos	3202	65	3089	48
- Bom Jesus do Oeste	359	6	342	11	- Paraíso	344	7	337	0
- Caibi	1216	16	1179	21	- Passos Maia	645	13	615	17
- Campo Erê	2127	23	2069	35	- Pinhalzinho	5706	38	5620	48
- Caxambu do Sul	1075	13	1037	25	- Planalto Alegre	575	14	550	11
- Chapecó	62260	831	60362	1067	- Ponte Serrada	2223	60	2107	56
- Cordilheira Alta	968	8	932	28	- Princesa	700	12	649	39
- Coronel Freitas	2468	31	2407	30	- Quilombo	2581	44	2457	80
- Coronel Martins	447	3	403	41	- Riqueza	898	16	855	27
- Cunha Porã	1709	27	1655	27	- Romelândia	573	8	555	10
- Cunhataí	200	3	197	0	- Saltinho	475	8	450	17
- Descanso	1470	19	1426	25	- Santa Helena	228	4	224	0
- Dionísio Cerqueira	3115	56	2982	77	- Santa Terezinha do Progresso	413	4	405	4
- Entre Rios	1026	10	1000	16	- Santiago do Sul	230	2	225	3
- Faxinal dos Guedes	3189	43	3060	86	- São Bernardino	470	4	465	1
- Flor do Sertão	279		270	9	- São Carlos	1139	23	1113	3
- Formosa do Sul	564	8	525	31	- São Domingos	1488	23	1465	0
- Galvão	615	12	586	17	- São João do Oeste	857	9	835	13
- Guaraciaba	2282	35	2243	4	- São José do Cedro	2542	27	2482	33
- Guarujá do Sul	906	11	864	31	- São Lourenço do Oeste	3288	69	3196	23
- Guatambu	1282	20	1246	16	- São Miguel da Boa Vista	363	8	345	10
- Iporã do Oeste	902	16	879	7	- São Miguel do Oeste	8549	85	8425	39
- Ipuaçú	1361	18	1338	5	- Saudades	1802	17	1730	55
- Iraceminha	684	5	659	20	- Serra Alta	475	6	450	19
- Irati	467	8	441	18	- Sul Brasil	775	7	760	8
- Itapiranga	2699	20	2658	21	- Tigrinhos	545	2	536	7
- Jardinópolis	572	5	554	13	- Tunápolis	1553	10	1503	40
- Jupiá	313	6	306	1	- União do Oeste	567	12	549	6
- Lajeado Grande	442	5	428	9	- Vargeão	375	9	365	1
- Maravilha	7786	75	7585	126	- Xanxerê	13545	198	13276	71
- Marema	417	13	399	5	- Xaxim	8133	127	7901	105
- Modelo	683	12	651	20	- Outros estados				0
- Mondai	1379	12	1348	19	- Outros países				0
- Nova Erechim	929	11	915	3	- Não informado				0
- Nova Itaberaba	621	6	609	6					

NOTAS EXPLICATIVAS

1 - O número de pacientes recuperados considera aqueles que tenham recebido alta hospitalar e tenham decorridos 14 dias do início dos sintomas sem evolução a óbito. Limitações: por forma de concepção dos sistemas de informação, os casos são registrados de forma única, portanto, pessoas que foram internadas após a inclusão no sistema de informação, ou tenham registrados mais de um evento de internação e alta, ou não estão encerrados no SIVEP-Gripe podem não ser considerados como casos recuperados.

2 - Eventual diferença entre o total de casos confirmados ou óbitos por sexo e o total geral diz respeito a situações em que o sexo não foi informado pelo notificador.

FONTES

SANTA CATARINA. Centro de Informática e Automação do Estado de Santa Catarina - CIASC. Plataforma BoaVista, com dados da Diretoria de Vigilância Epidemiológica vinculada à Superintendência de Vigilância em Saúde da Secretaria de Estado da Saúde. Acesso em: 04 mar 2022, 14h22

SANTA CATARINA. Secretaria de Estado da Saúde, Superintendência de Serviços Especializados e Regulação. Acesso em: 04 mar 2022, 14h06.

BRASIL. Ministério da Saúde. Painel Coronavírus. Disponível em: <https://covid.saude.gov.br/>. Acesso em: 04 mar 2022, 15h12.

Links úteis

www.coronavirus.sc.gov.br

Boletins epidemiológicos

Guia de convívio responsável

Tira dúvidas

Triagem online

Portal da Transparência

***Clique e conecte-se
ao Governo de SC***



www.coronavirus.sc.gov.br

GOVERNO DE
SANTA CATARINA

