

# ***CORONAVÍRUS***

## **Boletim Epidemiológico**

12 de outubro de 2021

# CORONAVÍRUS

## Boletim Epidemiológico

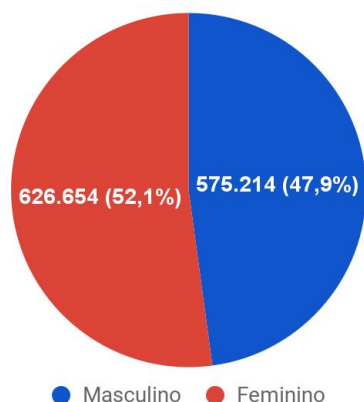
12 de outubro de 2021

### DADOS GERAIS

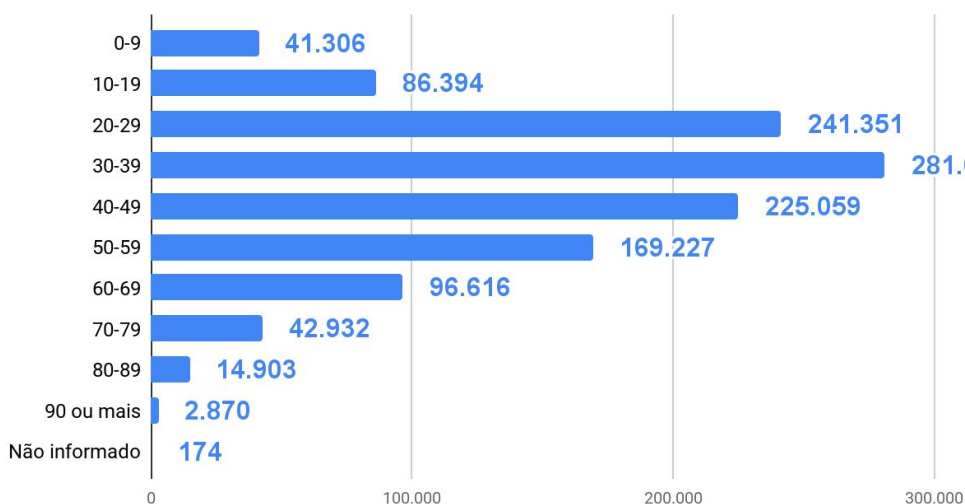
<b>1.201.887</b> casos confirmados <b>+686</b>	<b>167.749</b> casos por milhão de habitantes <b>+96</b>	<b>1.175.987</b> pacientes recuperados <b>+909</b>	<b>6.482</b> casos ativos <b>-229</b>
<b>19.418</b> óbitos <b>+6</b>	<b>2.710</b> óbitos por milhão de habitantes <b>+1</b>	<b>1,62%</b> taxa de letalidade <b>=</b>	<b>9.107.400</b> Doses aplicadas de vacina (D1+D2+ única+DR+DA) 16h

**TESTES** PCR: **1.244.485** Testes Rápidos **1.208.677** Clínico-epidemiológico: **20.775** Em análise (Lacen): **625**

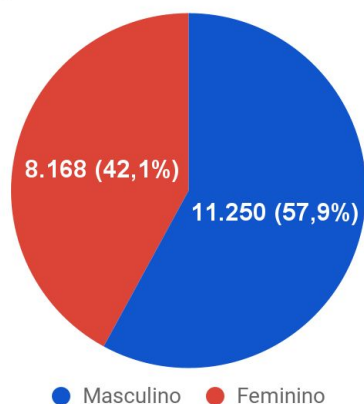
Casos confirmados por sexo



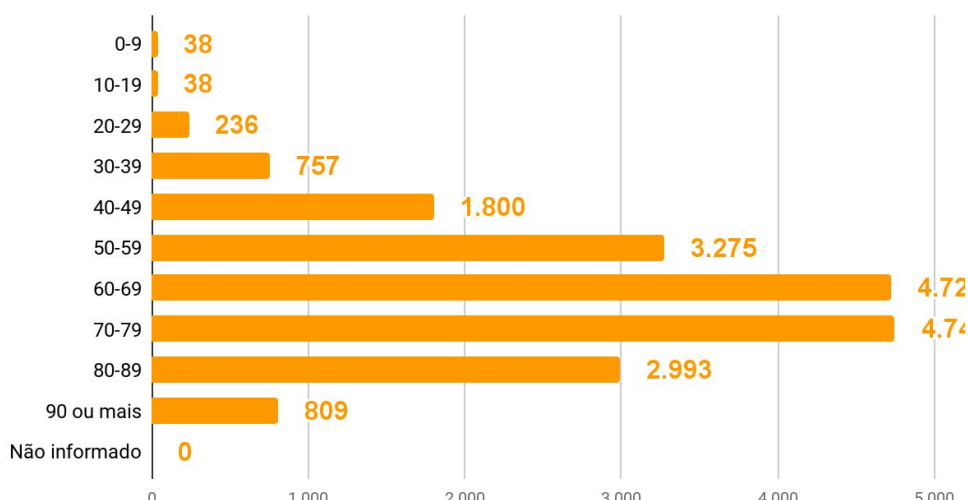
Casos por faixa etária



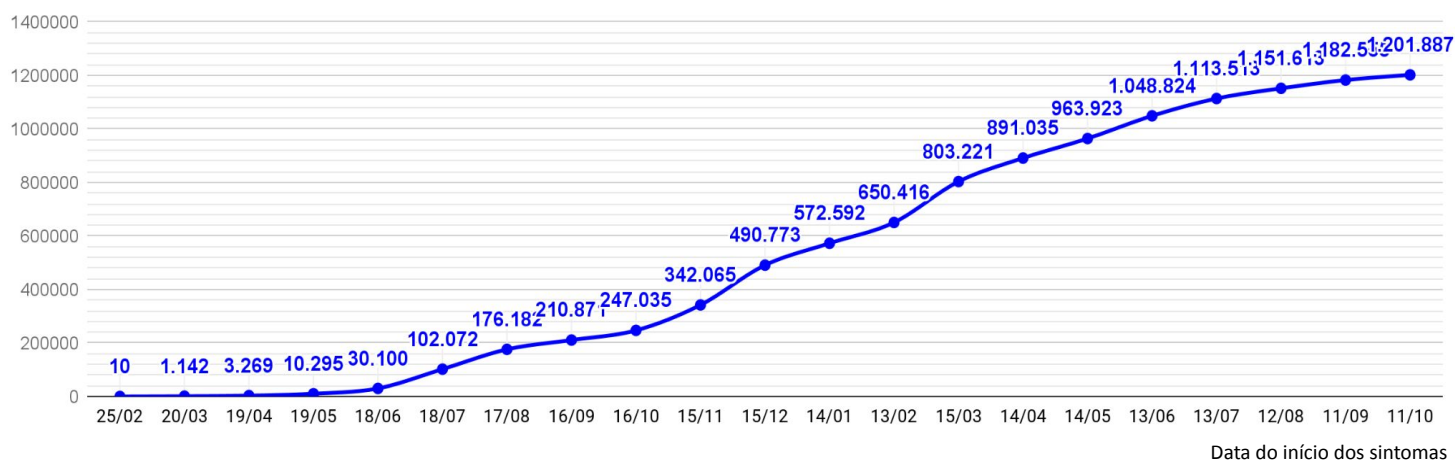
Óbitos por sexo



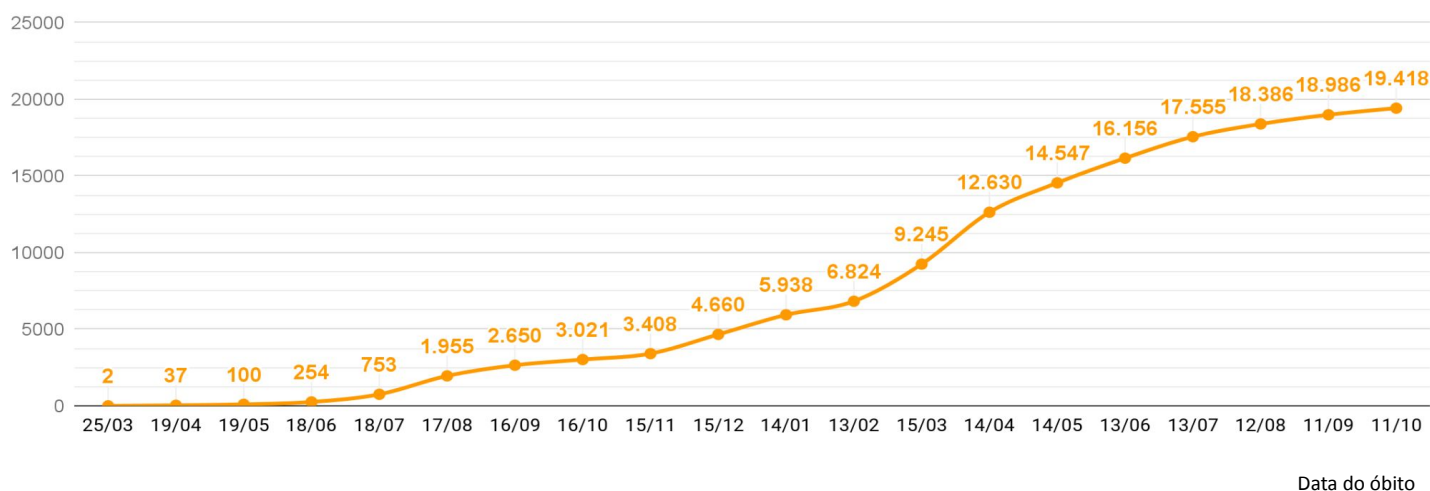
Óbitos por faixa etária



### EVOLUÇÃO DO CASOS CONFIRMADOS (ACUMULADO)



### EVOLUÇÃO DOS ÓBITOS (ACUMULADO)



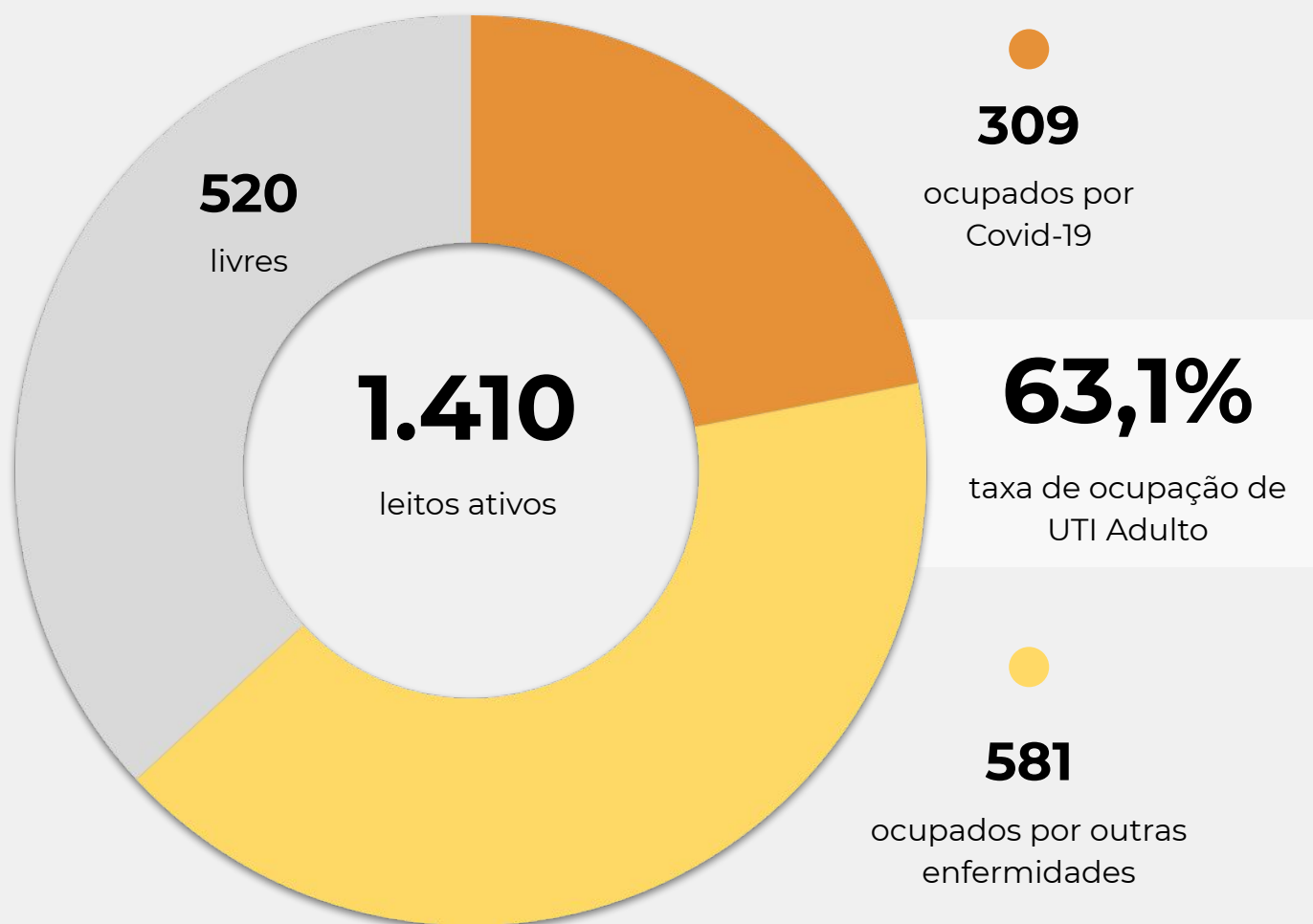
### EVOLUÇÃO DOS CASOS ATIVOS



### OCUPAÇÃO DE LEITOS DE UTI (TOTAL GERAL DO SUS E REDE PRIVADA)

	SUS			REDE PRIVADA			TOTAL		
	Confirmados	Suspeitos	Total	Confirmados	Suspeitos	Total	Confirmados	Suspeitos	TOTAL
Internações em UTI	287	27	<b>314</b>	33	4	<b>37</b>	320	31	<b>351</b>
Ventilação mecânica	105	8	<b>113</b>	17	2	<b>19</b>	122	10	<b>132</b>

### OCUPAÇÃO DE LEITOS DE UTI ADULTO - SUS



**TEMPO MÉDIO DE PERMANÊNCIA NA UTI (PACIENTES COM COVID-19): 13,7 dias**

### OCUPAÇÃO DE LEITOS DE UTI POR MACRORREGIÃO - SUS

#### SANTA CATARINA (TOTAL)



	TOTAL	ADULTO	PEDIÁTRICO	NEONATAL
Leitos ativos	<b>1.713</b>	<b>1.410</b>	<b>116</b>	<b>187</b>
Taxa de ocupação	<b>65,8%</b>	<b>63,1%</b>	<b>69,0%</b>	<b>84,0%</b>
Ocupados por Covid-19	<b>314</b> (18,3%)	<b>309</b> (21,9%)	<b>3</b> (2,6%)	<b>2</b> (1,1%)
Outras enfermidades	<b>813</b> (47,5%)	<b>581</b> (41,2%)	<b>77</b> (66,4%)	<b>155</b> (82,9%)
Livres	<b>586</b> (34,2%)	<b>520</b> (36,9%)	<b>36</b> (31,0%)	<b>30</b> (16,0%)

#### GRANDE FLORIANÓPOLIS



	TOTAL	ADULTO	PEDIÁTRICO	NEONATAL
Leitos ativos	<b>260</b>	<b>208</b>	<b>20</b>	<b>32</b>
Taxa de ocupação	<b>82,3%</b>	<b>80,3%</b>	<b>75,0%</b>	<b>100,0%</b>
Ocupados por Covid-19	<b>55</b> (21,2%)	<b>54</b> (26,0%)	<b>0</b> (0,0%)	<b>1</b> (3,1%)
Outras enfermidades	<b>159</b> (61,2%)	<b>113</b> (54,3%)	<b>15</b> (75,0%)	<b>31</b> (96,9%)
Livres	<b>46</b> (17,7%)	<b>41</b> (19,7%)	<b>5</b> (25,0%)	<b>0</b> (0,0%)

### OCUPAÇÃO DE LEITOS DE UTI POR MACRORREGIÃO - SUS

#### FOZ DO RIO ITAJAÍ



	TOTAL	ADULTO	PEDIÁTRICO	NEONATAL
Leitos ativos	<b>127</b>	<b>97</b>	<b>14</b>	<b>16</b>
Taxa de ocupação	<b>78,0%</b>	<b>78,4%</b>	<b>50,0%</b>	<b>100,0%</b>
Ocupados por Covid-19	<b>40</b> (31,5%)	<b>39</b> (40,2%)	<b>1</b> (7,1%)	<b>0</b> (0,0%)
Outras enfermidades	<b>59</b> (46,5%)	<b>37</b> (38,1%)	<b>6</b> (42,9%)	<b>16</b> (100,0%)
Livres	<b>28</b> (22,0%)	<b>21</b> (21,6%)	<b>7</b> (50,0%)	<b>0</b> (0,0%)

#### GRANDE OESTE



	TOTAL	ADULTO	PEDIÁTRICO	NEONATAL
Leitos ativos	<b>192</b>	<b>167</b>	<b>7</b>	<b>18</b>
Taxa de ocupação	<b>54,2%</b>	<b>52,1%</b>	<b>85,7%</b>	<b>61,1%</b>
Ocupados por Covid-19	<b>46</b> (24,0%)	<b>46</b> (27,5%)	<b>0</b> (0,0%)	<b>0</b> (0,0%)
Outras enfermidades	<b>58</b> (30,2%)	<b>41</b> (24,6%)	<b>6</b> (85,7%)	<b>11</b> (61,1%)
Livres	<b>88</b> (45,8%)	<b>80</b> (47,9%)	<b>1</b> (14,3%)	<b>7</b> (38,9%)

### OCUPAÇÃO DE LEITOS DE UTI POR MACRORREGIÃO - SUS

#### MEIO OESTE E SERRA CATARINENSE



	TOTAL		ADULTO		PEDIÁTRICO		NEONATAL	
Leitos ativos	233		189		17		27	
Taxa de ocupação	57,1%		50,8%		70,6%		92,6%	
Ocupados por Covid-19	14	6,0%	14	7,4%	0	0,0%	0	0,0%
Outras enfermidades	119	51,1%	82	43,4%	12	70,6%	25	92,6%
Livres	100	42,9%	93	49,2%	5	29,4%	2	7,4%

#### PLANALTO NORTE E NORDESTE



	TOTAL		ADULTO		PEDIÁTRICO		NEONATAL	
Leitos ativos	381		306		22		53	
Taxa de ocupação	79,8%		81,7%		59,1%		77,4%	
Ocupados por Covid-19	101	26,5%	100	32,7%	0	0,0%	1	1,9%
Outras enfermidades	203	53,3%	150	49,0%	13	59,1%	40	75,5%
Livres	77	20,2%	56	18,3%	9	40,9%	12	22,6%

### OCUPAÇÃO DE LEITOS DE UTI POR MACRORREGIÃO - SUS

**SUL**



	TOTAL		ADULTO		PEDIÁTRICO		NEONATAL	
Leitos ativos	236		200		10		26	
Taxa de ocupação	49,2%		46,0%		60,0%		69,2%	
Ocupados por Covid-19	21	8,9%	20	10,0%	1	10,0%	0	0,0%
Outras enfermidades	95	40,3%	72	36,0%	5	50,0%	18	69,2%
Livres	120	50,8%	108	54,0%	4	40,0%	8	30,8%

**VALE DO ITAJAÍ**



	TOTAL		ADULTO		PEDIÁTRICO		NEONATAL	
Leitos ativos	284		243		26		15	
Taxa de ocupação	55,3%		50,2%		80,8%		93,3%	
Ocupados por Covid-19	37	13,0%	36	14,8%	1	3,8%	0	0,0%
Outras enfermidades	120	42,3%	86	35,4%	20	76,9%	14	93,3%
Livres	127	44,7%	121	49,8%	5	19,2%	1	6,7%



### SOLICITAÇÕES DE TRANSFERÊNCIA PARA LEITOS DE UTI COVID-19

Dados encaminhados pelos hospitais à Central de Regulação de Internações Macrorregionais

<b>GRANDE OESTE - CHAPECÓ</b>	<b>0</b>
<b>MEIO OESTE - JOAÇABA</b>	<b>0</b>
<b>SERRA - LAGES</b>	<b>0</b>
<b>NORTE - JOINVILLE</b>	<b>0</b>
<b>VALE - BLUMENAU</b>	<b>0</b>
<b>FOZ - ITAJAÍ</b>	<b>0</b>
<b>SUL - CRICIÚMA</b>	<b>0</b>
<b>GRANDE FLORIANÓPOLIS</b>	<b>0</b>
<b>TOTAL</b>	<b>0</b>

# CORONAVÍRUS

## Boletim Epidemiológico

12 de outubro de 2021

### CASOS, ÓBITOS, RECUPERADOS E ATIVOS POR MUNICÍPIO E MACRORREGIÃO

<b>GRANDE FLORIANÓPOLIS</b>	<b>194652</b>	<b>2661</b>	<b>190540</b>	<b>1451</b>
- Águas Mornas	747	10	731	6
- Alfredo Wagner	1103	7	1095	1
- Angelina	575	2	569	4
- Anitápolis	361	5	356	0
- Antônio Carlos	1684	27	1653	4
- Biguaçu	11736	171	11492	73
- Canelinha	1511	17	1486	8
- Florianópolis	82274	1071	80594	609
- Garopaba	3526	44	3454	28
- Governador Celso Ramos	2858	28	2819	11
- Leoberto Leal	355	2	353	0
- Major Gercino	368	6	359	3
- Nova Trento	2350	18	2301	31
- Palhoça	29965	348	29397	220
- Paulo Lopes	1340	15	1319	6
- Rancho Queimado	529	4	521	4
- Santo Amaro da Imperatriz	3931	80	3830	21
- São Bonifácio	487	7	480	0
- São João Batista	5236	98	5060	78
- São José	35971	604	35098	269
- São Pedro de Alcântara	769	12	745	12
- Tijucas	6976	85	6828	63

<b>VALE DO ITAJAÍ</b>	<b>175339</b>	<b>2266</b>	<b>172352</b>	<b>721</b>
- Agrolândia	1728	29	1692	7
- Agronômica	684	14	668	2
- Apiúna	911	18	893	0
- Ascurra	1338	13	1307	18
- Atalanta	514	11	499	4
- Aurora	913	17	890	6
- Benedito Novo	1095	20	1065	10
- Blumenau	60686	664	59749	273
- Botuverá	975	10	963	2
- Braço do Trombudo	749	7	731	11
- Brusque	30531	320	30070	141
- Chapadão do Lageado	415	6	407	2
- Dona Emma	506	4	502	0
- Doutor Pedrinho	488	6	482	0

- Gaspar	9007	189	8809	9
- Guabiruba	4024	47	3975	2
- Ibirama	1920	39	1873	8
- Imbuia	659	10	647	2
- Indaial	10969	135	10813	21
- Ituporanga	4025	69	3938	18
- José Boiteux	698	9	689	0
- Laurentino	1246	11	1226	9
- Lontras	1276	27	1245	4
- Mirim Doce	327	6	320	1
- Petrolândia	893	27	857	9
- Pomerode	6019	73	5931	15
- Pouso Redondo	1932	40	1885	7
- Presidente Getúlio	1962	39	1921	2
- Presidente Nereu	146	4	142	0
- Rio do Campo	677	8	662	7
- Rio do Oeste	908	16	887	5
- Rio do Sul	9756	138	9527	91
- Rio dos Cedros	997	26	971	0
- Rodeio	1607	31	1576	0
- Salete	939	9	929	1
- Santa Terezinha	578	7	569	2
- Taió	2525	23	2494	8
- Timbó	7688	91	7588	9
- Trombudo Central	1323	25	1288	10
- Vidal Ramos	721	12	709	0
- Vitor Meireles	559	11	543	5
- Witmarsum	425	5	420	0

<b>FOZ DO RIO ITAJAÍ</b>	<b>130385</b>	<b>2164</b>	<b>127295</b>	<b>926</b>
- Balneário Camboriú	27919	418	27314	187
- Balneário Piçarras	5480	61	5403	16
- Bombinhas	3713	65	3614	34
- Camboriú	14595	176	14300	119
- Ilhota	2072	39	2030	3
- Itajaí	40884	767	39790	327
- Itapema	13066	250	12756	60
- Luiz Alves	2322	13	2292	17
- Navegantes	11139	213	10854	72

# CORONAVÍRUS

## Boletim Epidemiológico

12 de outubro de 2021

### CASOS, ÓBITOS, RECUPERADOS E ATIVOS POR MUNICÍPIO E MACRORREGIÃO

- Penha	6134	103	6002	29	- Cocal do Sul	3719	63	3650	6
- Porto Belo	3061	59	2940	62	- Criciúma	38951	656	38166	129
<b>PL. NORTE E NORDESTE</b>	<b>238614</b>	<b>4053</b>	<b>233206</b>	<b>1355</b>	- Ermo	370	6	364	0
- Araquari	4362	89	4238	35	- Forquilha	6619	63	6541	15
- Balneário Barra do Sul	1583	47	1527	9	- Grão-Pará	1472	13	1445	14
- Barra Velha	5024	129	4865	30	- Gravatal	2211	50	2149	12
- Bela Vista do Toldo	90	4	85	1	- Içara	7832	134	7637	61
- Campo Alegre	1426	41	1352	33	- Imaruí	1057	22	1033	2
- Canoinhas	7328	119	7165	44	- Imbituba	7068	110	6945	13
- Corupá	2021	41	1973	7	- Jacinto Machado	1488	35	1445	8
- Garuva	2297	33	2259	5	- Jaguaruna	3479	61	3414	4
- Guaramirim	7504	99	7390	15	- Laguna	5908	153	5723	32
- Irineópolis	810	14	788	8	- Lauro Müller	2540	59	2474	7
- Itaiópolis	2841	53	2771	17	- Maracajá	1256	20	1232	4
- Itapoá	3748	73	3651	24	- Meleiro	1309	25	1278	6
- Jaraguá do Sul	34998	430	34390	178	- Morro da Fumaça	3649	44	3587	18
- Joinville	115769	1955	113135	679	- Morro Grande	583	7	574	2
- Mafra	5650	132	5480	38	- Nova Veneza	3017	36	2974	7
- Major Vieira	368	6	359	3	- Orleans	5494	90	5388	16
- Massaranduba	2985	23	2951	11	- Passo de Torres	1359	29	1326	4
- Monte Castelo	955	23	930	2	- Pedras Grandes	804	23	781	0
- Papanduva	1776	46	1726	4	- Pescaria Brava	2226	26	2197	3
- Porto União	4746	88	4571	87	- Praia Grande	1197	16	1169	12
- Rio Negrinho	5941	127	5806	8	- Rio Fortuna	834	11	822	1
- São Bento do Sul	11752	194	11535	23	- Sangão	1923	14	1898	11
- São Francisco do Sul	7781	164	7553	64	- Santa Rosa de Lima	321	5	311	5
- São João do Itaperiú	710	13	697	0	- Santa Rosa do Sul	1304	27	1273	4
- Schroeder	3823	41	3769	13	- São João do Sul	1074	17	1049	8
- Três Barras	2326	69	2240	17	- São Ludgero	3195	36	3140	19
<b>SUL</b>	<b>181119</b>	<b>3230</b>	<b>177129</b>	<b>760</b>	- São Martinho	797	15	781	1
- Araranguá	11277	252	10991	34	- Siderópolis	1411	50	1358	3
- Armazém	1464	35	1424	5	- Sombrio	4020	82	3897	41
- Balneário Arroio do Silva	2195	59	2130	6	- Timbé do Sul	964	17	947	0
- Balneário Gaivota	1395	38	1346	11	- Treviso	880	12	866	2
- Balneário Rincão	1523	52	1465	6	- Treze de Maio	1237	14	1206	17
- Braço do Norte	9000	108	8850	42	- Tubarão	21762	458	21171	133
- Capivari de Baixo	4686	85	4584	17	- Turvo	2208	32	2168	8
					- Urussanga	4041	70	3960	11

# CORONAVÍRUS

## Boletim Epidemiológico

12 de outubro de 2021

### CASOS, ÓBITOS, RECUPERADOS E ATIVOS POR MUNICÍPIO E MACRORREGIÃO

MEIO OESTE E SERRA	151048	2768	147735	545
- Abdon Batista	408	4	402	2
- Água Doce	1278	18	1259	1
- Alto Bela Vista	199	3	196	0
- Anita Garibaldi	1220	10	1209	1
- Arabutã	424	10	414	0
- Arroio Trinta	626	14	610	2
- Bocaina do Sul	401	3	395	3
- Bom Jardim da Serra	722	8	712	2
- Bom Retiro	910	21	885	4
- Brunópolis	334	8	316	10
- Caçador	7185	292	6870	23
- Calmon	50	7	43	0
- Campo Belo do Sul	793	23	767	3
- Campos Novos	6035	121	5910	4
- Capão Alto	192	2	186	4
- Capinzal	5108	53	5045	10
- Catanduvas	2082	33	2037	12
- Celso Ramos	459	6	453	0
- Cerro Negro	209	4	204	1
- Concórdia	17975	221	17738	16
- Correia Pinto	2138	60	2065	13
- Curitibanos	5629	193	5410	26
- Erval Velho	891	13	876	2
- Fraiburgo	4997	121	4846	30
- Frei Rogério	366	11	355	0
- Herval d'Oeste	4669	66	4591	12
- Ibiam	266	4	262	0
- Ibicaré	540	8	530	2
- Iomerê	338	10	328	0
- Ipira	474	7	466	1
- Ipumirim	861	10	836	15
- Irani	1707	20	1686	1
- Itá	1181	24	1150	7
- Jaborá	968	11	944	13
- Joaçaba	7070	73	6974	23
- Lacerdópolis	479	4	473	2
- Lages	28619	529	27924	166
- Lebon Régis	1227	61	1162	4

- Lindóia do Sul	976	12	955	9
- Luzerna	1122	16	1102	4
- Macieira	172	6	166	0
- Matos Costa	179	3	176	0
- Monte Carlo	1333	44	1287	2
- Otacílio Costa	3838	64	3761	13
- Ouro	1627	20	1599	8
- Paineira	186	6	180	0
- Palmeira	356	5	348	3
- Peritiba	455	4	451	0
- Pinheiro Preto	565	9	555	1
- Piratuba	607	11	594	2
- Ponte Alta	603	15	584	4
- Ponte Alta do Norte	328	8	320	0
- Presidente Castello Branco	486	4	480	2
- Rio das Antas	718	15	702	1
- Rio Rufino	233	5	226	2
- Salto Veloso	712	8	701	3
- Santa Cecília	1460	31	1427	2
- São Cristóvão do Sul	297	16	281	0
- São Joaquim	3423	83	3324	16
- São José do Cerrito	755	14	735	6
- Seara	3141	36	3084	21
- Tangará	1452	34	1418	0
- Timbó Grande	795	17	777	1
- Treze Tílias	1007	14	990	3
- Urubici	741	25	716	0
- Urupema	294	3	289	2
- Vargem	535	4	527	4
- Vargem Bonita	803	8	793	2
- Videira	11528	124	11385	19
- Xavantina	448	5	443	0
- Zortéa	843	13	830	0

GRANDE OESTE	130730	2276	127730	724
- Abelardo Luz	1923	55	1851	17
- Águas de Chapecó	609	11	594	4
- Águas Frias	586	4	582	0
- Anchieta	710	11	698	1

# CORONAVÍRUS

## Boletim Epidemiológico

12 de outubro de 2021

### CASOS, ÓBITOS, RECUPERADOS E ATIVOS POR MUNICÍPIO E MACRORREGIÃO

- Arvoredo	357	5	351	1	- Novo Horizonte	261		260	1
- Bandeirante	434	6	427	1	- Ouro Verde	382	12	370	0
- Barra Bonita	202	2	200	0	- Paial	216	5	211	0
- Belmonte	342	5	335	2	- Palma Sola	1058	17	1039	2
- Bom Jesus	530	10	519	1	- Palmitos	2354	61	2276	17
- Bom Jesus do Oeste	185	6	179	0	- Paraíso	148	7	140	1
- Caibi	714	16	697	1	- Passos Maia	348	13	333	2
- Campo Erê	1492	23	1467	2	- Pinhalzinho	3590	37	3547	6
- Caxambu do Sul	637	11	610	16	- Planalto Alegre	350	11	337	2
- Chapecó	42455	765	41439	251	- Ponte Serrada	1454	52	1381	21
- Cordilheira Alta	617	8	609	0	- Princesa	464	11	453	0
- Coronel Freitas	1787	30	1750	7	- Quilombo	1718	43	1669	6
- Coronel Martins	228	3	224	1	- Riqueza	645	16	626	3
- Cunha Porã	1094	26	1064	4	- Romelândia	433	8	422	3
- Cunhataí	198	2	196	0	- Saltinho	249	6	242	1
- Descanso	1096	19	1076	1	- Santa Helena	214	4	208	2
- Dionísio Cerqueira	2094	50	2043	1	- Santa Terezinha do Progresso	329	4	325	0
- Entre Rios	684	10	667	7	- Santiago do Sul	155	2	153	0
- Faxinal dos Guedes	2020	37	1961	22	- São Bernardino	389	4	385	0
- Flor do Sertão	190		190	0	- São Carlos	1024	21	992	11
- Formosa do Sul	436	8	428	0	- São Domingos	1329	21	1307	1
- Galvão	469	11	458	0	- São João do Oeste	656	9	645	2
- Guaraciaba	2078	27	2042	9	- São José do Cedro	2043	26	2015	2
- Guarujá do Sul	578	11	567	0	- São Lourenço do Oeste	1881	65	1806	10
- Guatambu	877	19	851	7	- São Miguel da Boa Vista	281	8	273	0
- Iporã do Oeste	862	16	842	4	- São Miguel do Oeste	7048	72	6952	24
- Ipuçu	1096	15	1070	11	- Saudades	1002	15	979	8
- Iraceminha	541	4	535	2	- Serra Alta	323	6	313	4
- Irati	315	8	307	0	- Sul Brasil	630	7	619	4
- Itapiranga	2539	19	2510	10	- Tigrinhos	388	2	385	1
- Jardinópolis	401	5	396	0	- Tunápolis	1198	10	1167	21
- Jupiá	311	6	305	0	- União do Oeste	407	12	395	0
- Lajeado Grande	248	5	243	0	- Vargeão	366	7	357	2
- Maravilha	5365	68	5273	24	- Xanxerê	10854	181	10598	75
- Marema	252	13	236	3	- Xaxim	6101	115	5912	74
- Modelo	482	11	465	6	- Outros estados				0
- Mondai	1222	12	1208	2	- Outros países				0
- Nova Erechim	696	10	686	0	- Não informado				0
- Nova Itaberaba	490	3	487	0					

### NOTAS EXPLICATIVAS

1 - O número de pacientes recuperados considera aqueles que tenham recebido alta hospitalar e tenham decorridos 14 dias do início dos sintomas sem evolução a óbito. Limitações: por forma de concepção dos sistemas de informação, os casos são registrados de forma única, portanto, pessoas que foram internadas após a inclusão no sistema de informação, ou tenham registrados mais de um evento de internação e alta, ou não estão encerrados no SIVEP-Gripe podem não ser considerados como casos recuperados.

2 - Eventual diferença entre o total de casos confirmados ou óbitos por sexo e o total geral diz respeito a situações em que o sexo não foi informado pelo notificador.

### FONTES

SANTA CATARINA. Centro de Informática e Automação do Estado de Santa Catarina - CIASC. Plataforma BoaVista, com dados da Diretoria de Vigilância Epidemiológica vinculada à Superintendência de Vigilância em Saúde da Secretaria de Estado da Saúde. Acesso em: 12 out2021, 14h22

SANTA CATARINA. Secretaria de Estado da Saúde, Superintendência de Serviços Especializados e Regulação. Acesso em: 12 out2021, 14h06.

BRASIL. Ministério da Saúde. Painel Coronavírus. Disponível em: <https://covid.saude.gov.br/>. Acesso em: 12 out2021, 15h12.

## *Links úteis*

**[www.coronavirus.sc.gov.br](http://www.coronavirus.sc.gov.br)**

Boletins epidemiológicos

Guia de convívio responsável

Tira dúvidas

Triagem online

**Portal da Transparência**

***Clique e conecte-se  
ao Governo de SC***



**[www.coronavirus.sc.gov.br](http://www.coronavirus.sc.gov.br)**

GOVERNO DE  
**SANTA CATARINA**

