

CORONAVÍRUS

Boletim Epidemiológico

27 de maio de 2021

CORONAVÍRUS

Boletim Epidemiológico

27 de maio de 2021

DADOS GERAIS

958.906
casos confirmados
+2380

133.836
casos por milhão de habitantes
+332

921.496
pacientes recuperados
+2369

22.337
casos ativos
-56

15.073
óbitos
+67

2.104
óbitos por milhão de habitantes
+10

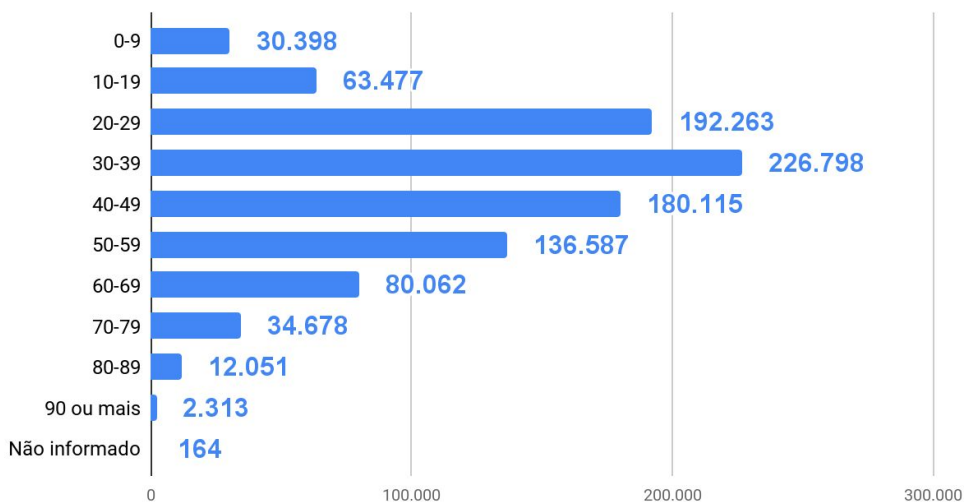
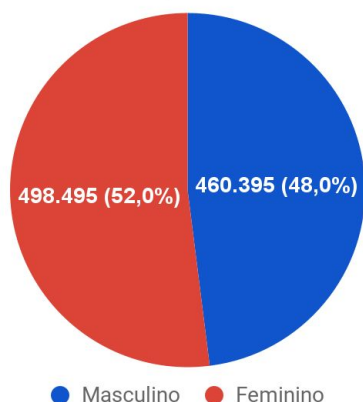
1,57%
taxa de letalidade
=

2.176.547
Doses de vacina aplicadas
(atualizada em 21/05)

TESTES PCR **1.082.388** Rápidos: **1.124.068** Clínico-epidemiológico: **14.957** Em análise (Lacen): **2.615**

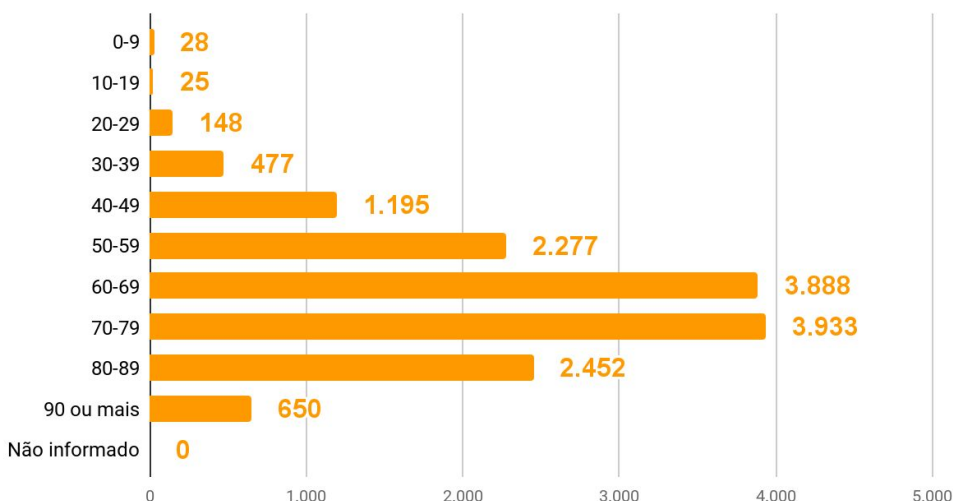
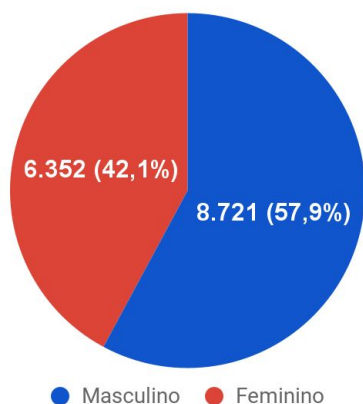
Casos por faixa etária

Casos confirmados por sexo

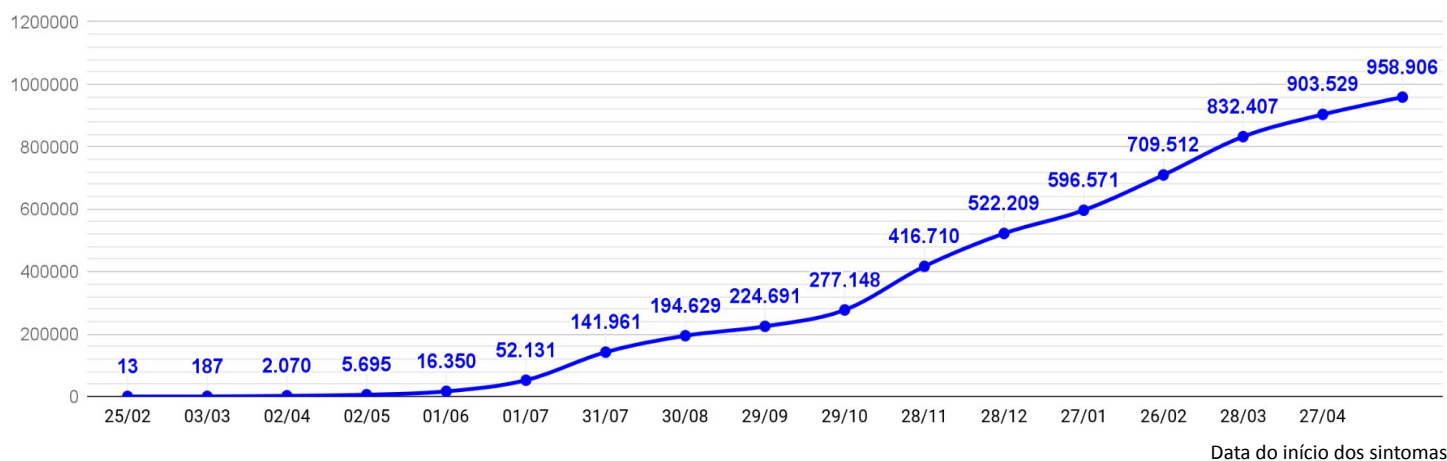


Óbitos por faixa etária

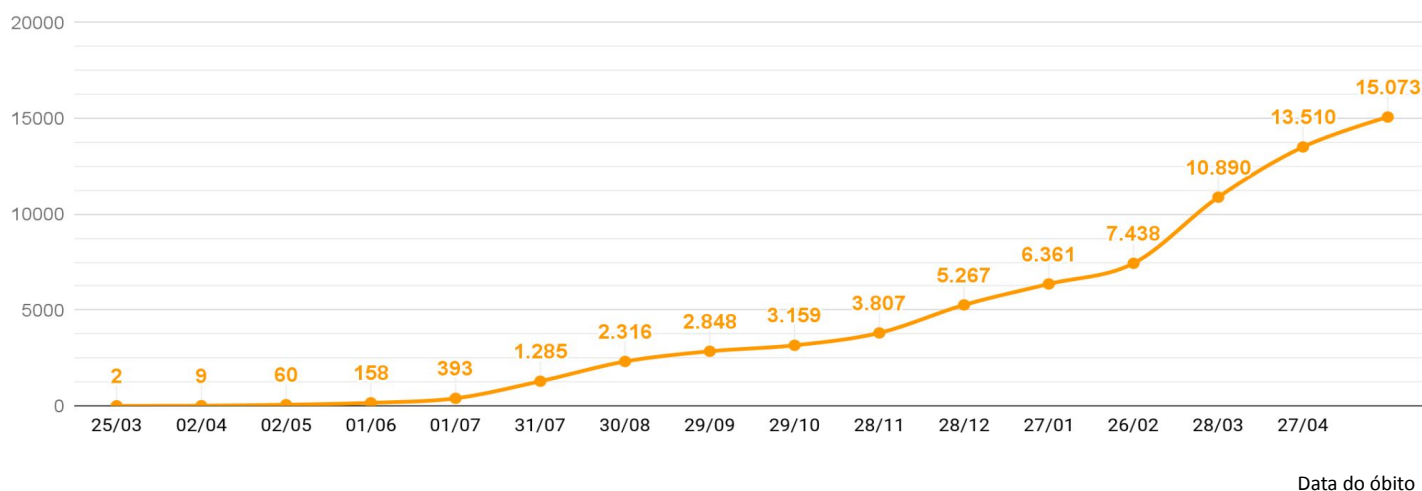
Óbitos por sexo



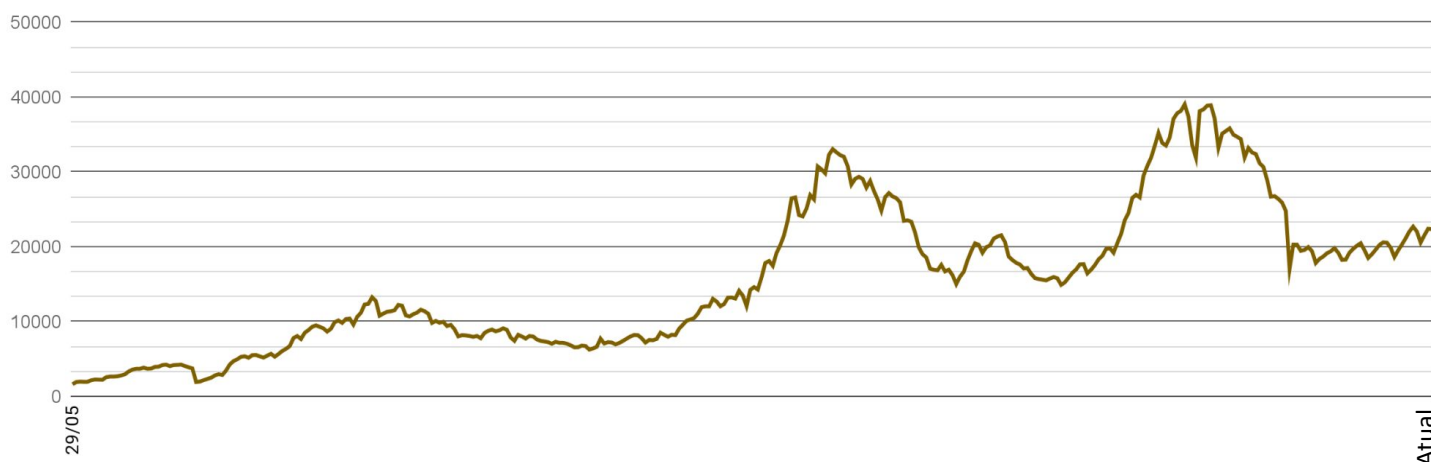
EVOLUÇÃO DO CASOS CONFIRMADOS (ACUMULADO)



EVOLUÇÃO DOS ÓBITOS (ACUMULADO)



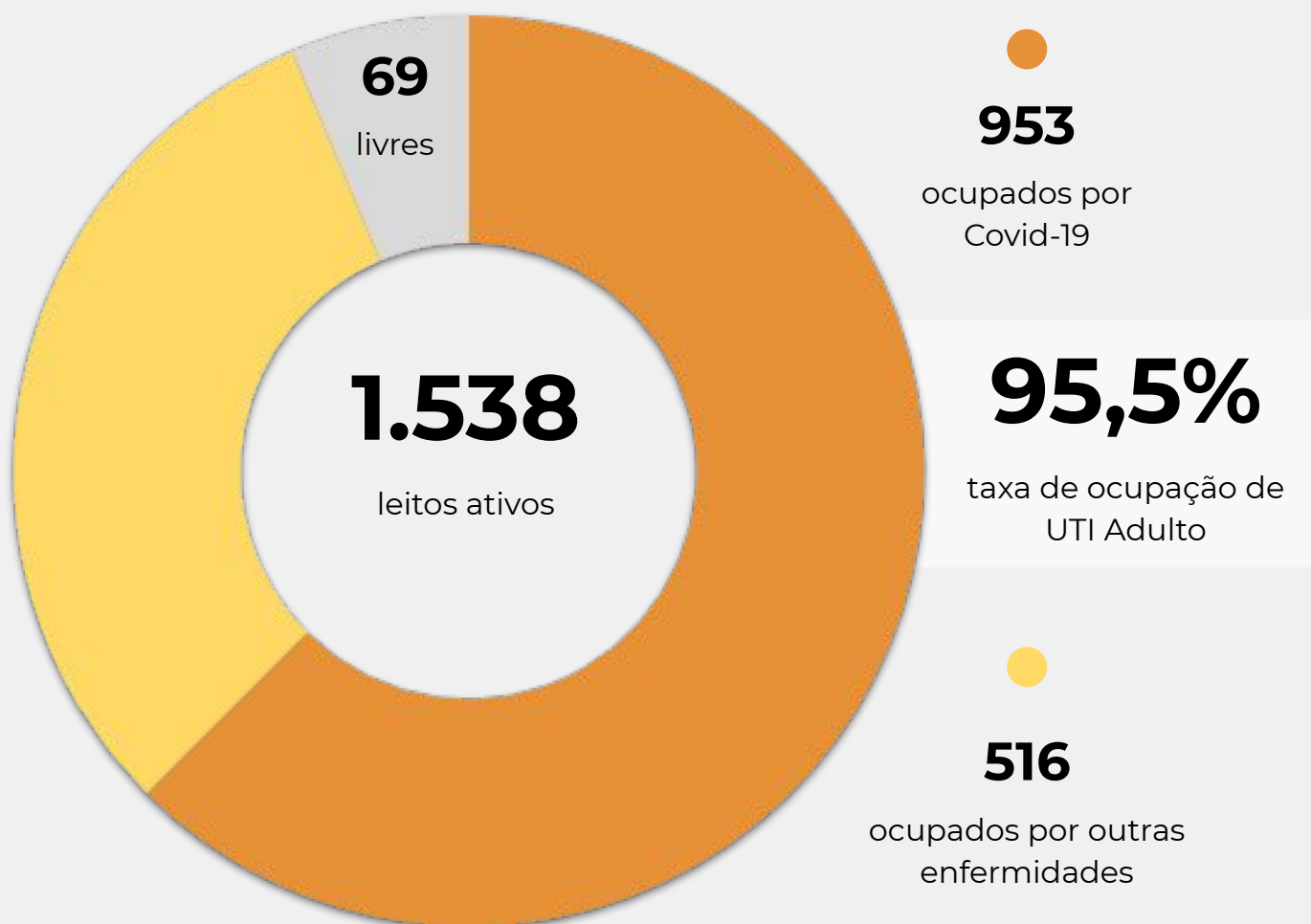
EVOLUÇÃO DOS CASOS ATIVOS



OCUPAÇÃO DE LEITOS DE UTI (TOTAL GERAL DO SUS E REDE PRIVADA)

	SUS			REDE PRIVADA			TOTAL		
	Confirmados	Suspeitos	Total	Confirmados	Suspeitos	Total	Confirmados	Suspeitos	TOTAL
Internações em UTI	927	30	957	102	7	109	1029	37	1066
Ventilação mecânica	480	10	490	70	4	74	550	14	564

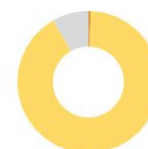
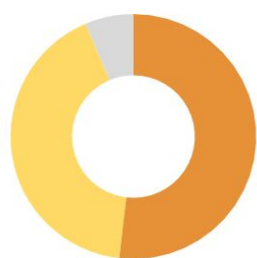
OCUPAÇÃO DE LEITOS DE UTI ADULTO - SUS



TEMPO MÉDIO DE PERMANÊNCIA NA UTI (PACIENTES COM COVID-19): **14,0** dias

OCUPAÇÃO DE LEITOS DE UTI POR MACRORREGIÃO - SUS

SANTA CATARINA (TOTAL)



	TOTAL	ADULTO	PEDIÁTRICO	NEONATAL
Leitos ativos	1.846	1.538	114	194
Taxa de ocupação	93,6%	95,5%	71,1%	91,8%
Ocupados por Covid-19	957 (51,8%)	953 (62,0%)	3 (2,6%)	1 (0,5%)
Outras enfermidades	771 (41,8%)	516 (33,6%)	78 (68,4%)	177 (91,2%)
Livres	118 (6,4%)	69 (4,5%)	33 (28,9%)	16 (8,2%)

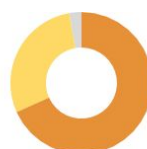
GRANDE FLORIANÓPOLIS



	TOTAL	ADULTO	PEDIÁTRICO	NEONATAL
Leitos ativos	302	247	20	35
Taxa de ocupação	86,4%	86,2%	65,0%	100,0%
Ocupados por Covid-19	117 (38,7%)	117 (47,4%)	0 (0,0%)	0 (0,0%)
Outras enfermidades	144 (47,7%)	96 (38,9%)	13 (65,0%)	35 (100,0%)
Livres	41 (13,6%)	34 (13,8%)	7 (35,0%)	0 (0,0%)

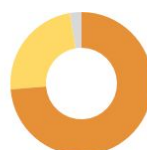
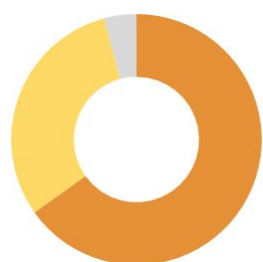
OCUPAÇÃO DE LEITOS DE UTI POR MACRORREGIÃO - SUS

FOZ DO RIO ITAJAÍ



	TOTAL	ADULTO	PEDIÁTRICO	NEONATAL
Leitos ativos	175	145	14	16
Taxa de ocupação	93,1%	97,2%	42,9%	100,0%
Ocupados por Covid-19	99	99	0	0
	56,6%	68,3%	0,0%	0,0%
Outras enfermidades	64	42	6	16
	36,6%	29,0%	42,9%	100,0%
Livres	12	4	8	0
	6,9%	2,8%	57,1%	0,0%

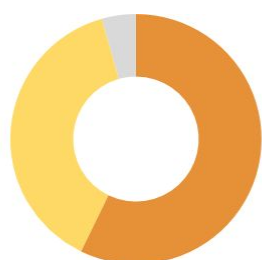
GRANDE OESTE



	TOTAL	ADULTO	PEDIÁTRICO	NEONATAL
Leitos ativos	215	190	6	19
Taxa de ocupação	95,8%	97,4%	66,7%	89,5%
Ocupados por Covid-19	140	140	0	0
	65,1%	73,7%	0,0%	0,0%
Outras enfermidades	66	45	4	17
	30,7%	23,7%	66,7%	89,5%
Livres	9	5	2	2
	4,2%	2,6%	33,3%	10,5%

OCUPAÇÃO DE LEITOS DE UTI POR MACRORREGIÃO - SUS

MEIO OESTE E SERRA CATARINENSE



	TOTAL	ADULTO	PEDIÁTRICO	NEONATAL
Leitos ativos	250	206	15	29
Taxa de ocupação	95,6%	98,5%	60,0%	93,1%
Ocupados por Covid-19	143	143	0	0
	57,2%	69,4%	0,0%	0,0%
Outras enfermidades	96	60	9	27
	38,4%	29,1%	60,0%	93,1%
Livres	11	3	6	2
	4,4%	1,5%	40,0%	6,9%

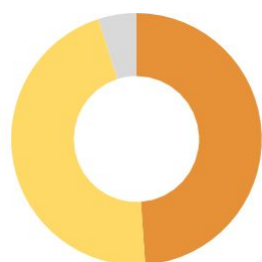
PLANALTO NORTE E NORDESTE



	TOTAL	ADULTO	PEDIÁTRICO	NEONATAL
Leitos ativos	399	325	22	52
Taxa de ocupação	93,2%	96,3%	86,4%	76,9%
Ocupados por Covid-19	193	193	0	0
	48,4%	59,4%	0,0%	0,0%
Outras enfermidades	179	120	19	40
	44,9%	36,9%	86,4%	76,9%
Livres	27	12	3	12
	6,8%	3,7%	13,6%	23,1%

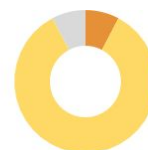
OCUPAÇÃO DE LEITOS DE UTI POR MACRORREGIÃO - SUS

SUL



	TOTAL	ADULTO	PEDIÁTRICO	NEONATAL
Leitos ativos	223	187	11	25
Taxa de ocupação	95,1%	96,8%	54,5%	100,0%
Ocupados por Covid-19	109 48,9%	107 57,2%	1 9,1%	1 4,0%
Outras enfermidades	103 46,2%	74 39,6%	5 45,5%	24 96,0%
Livres	11 4,9%	6 3,2%	5 45,5%	0 0,0%

VALE DO ITAJAÍ



	TOTAL	ADULTO	PEDIÁTRICO	NEONATAL
Leitos ativos	282	238	26	18
Taxa de ocupação	97,5%	97,9%	92,3%	100,0%
Ocupados por Covid-19	156 55,3%	154 64,7%	2 7,7%	0 0,0%
Outras enfermidades	119 42,2%	79 33,2%	22 84,6%	18 100,0%
Livres	7 2,5%	5 2,1%	2 7,7%	0 0,0%

SOLICITAÇÕES DE TRANSFERÊNCIA PARA LEITOS DE UTI COVID-19

Dados encaminhados pelos hospitais à Central de Regulação de Internações Macrorregionais

GRANDE OESTE - CHAPECÓ	0
MEIO OESTE - JOAÇABA	5
SERRA - LAGES	0
NORTE - JOINVILLE	11
VALE - BLUMENAU	0
FOZ - ITAJAÍ	0
SUL - CRICIÚMA	8
GRANDE FLORIANÓPOLIS	0
TOTAL	24

CORONAVÍRUS

Boletim Epidemiológico

27 de maio de 2021

CASOS, ÓBITOS, RECUPERADOS E ATIVOS POR MUNICÍPIO E MACRORREGIÃO

GRANDE FLORIANÓPOLIS	173952	2378	169919	1655
- Águas Mornas	699	9	685	5
- Alfredo Wagner	662	7	653	2
- Angelina	481	1	472	8
- Anitápolis	314	4	306	4
- Antônio Carlos	1458	21	1426	11
- Biguaçu	10427	153	10147	127
- Canelinha	1201	14	1169	18
- Florianópolis	74775	982	73144	649
- Garopaba	3040	35	2986	19
- Governador Celso Ramos	2397	23	2349	25
- Leoberto Leal	239	2	233	4
- Major Gercino	320	7	311	2
- Nova Trento	1721	12	1691	18
- Palhoça	26799	311	26277	211
- Paulo Lopes	1204	14	1168	22
- Rancho Queimado	416	2	410	4
- Santo Amaro da Imperatriz	3556	67	3467	22
- São Bonifácio	447	7	438	2
- São João Batista	4385	77	4254	54
- São José	32760	537	31893	330
- São Pedro de Alcântara	711	8	697	6
- Tijucas	5940	85	5743	112

VALE DO ITAJAÍ	138425	1743	133475	3207
- Agrolândia	1274	19	1123	132
- Agronômica	573	12	524	37
- Apiúna	775	15	735	25
- Ascurra	1070	9	1048	13
- Atalanta	371	10	324	37
- Aurora	714	14	677	23
- Benedito Novo	923	17	904	2
- Blumenau	46620	528	45249	843
- Botuverá	855	8	842	5
- Braço do Trombudo	581	4	563	14
- Brusque	24717	248	24003	466
- Chapadão do Lageado	291	2	277	12
- Dona Emma	428	4	412	12
- Doutor Pedrinho	398	4	387	7

- Gaspar	7590	145	7154	291
- Guabiruba	3296	38	3248	10
- Ibirama	1423	26	1375	22
- Imbuia	549	10	514	25
- Indaial	8773	110	8583	80
- Ituporanga	2895	55	2743	97
- José Boiteux	568	5	558	5
- Laurentino	986	5	953	28
- Lontras	1002	17	938	47
- Mirim Doce	278	4	257	17
- Petrolândia	590	18	562	10
- Pomerode	4631	59	4488	84
- Pouso Redondo	1541	24	1450	67
- Presidente Getúlio	1549	28	1467	54
- Presidente Nereu	110	4	102	4
- Rio do Campo	487	7	466	14
- Rio do Oeste	672	8	620	44
- Rio do Sul	8038	100	7533	405
- Rio dos Cedros	913	22	882	9
- Rodeio	1404	23	1366	15
- Salete	736	8	717	11
- Santa Terezinha	325	2	288	35
- Taió	1985	18	1920	47
- Timbó	6346	78	6191	77
- Trombudo Central	1071	20	1025	26
- Vidal Ramos	468	8	433	27
- Vitor Meireles	369	3	365	1
- Witmarsum	240	4	209	27

FOZ DO RIO ITAJAÍ	100154	1734	96213	2207
- Balneário Camboriú	22903	337	22130	436
- Balneário Piçarras	4293	44	4176	73
- Bombinhas	3334	54	3256	24
- Camboriú	11501	151	11160	190
- Ilhota	1670	26	1622	22
- Itajaí	27254	613	25710	931
- Itapema	11474	219	11166	89
- Luiz Alves	1897	12	1860	25
- Navegantes	8331	159	7893	279

CORONAVÍRUS

Boletim Epidemiológico

27 de maio de 2021

CASOS, ÓBITOS, RECUPERADOS E ATIVOS POR MUNICÍPIO E MACRORREGIÃO

- Penha	4850	77	4655	118
- Porto Belo	2647	42	2585	20

PL. NORTE E NORDESTE	181714	2905	174272	4537
- Araquari	3308	68	3152	88
- Balneário Barra do Sul	1320	34	1268	18
- Barra Velha	3809	85	3670	54
- Bela Vista do Toldo	71	2	63	6
- Campo Alegre	1131	33	1039	59
- Canoinhas	5295	79	4869	347
- Corupá	1610	33	1549	28
- Garuva	1854	27	1762	65
- Guaramirim	6119	73	6011	35
- Irineópolis	506	10	461	35
- Itaiópolis	2260	40	2138	82
- Itapoá	2975	60	2855	60
- Jaraguá do Sul	26537	304	25489	744
- Joinville	90214	1442	87193	1579
- Mafra	4217	78	3909	230
- Major Vieira	356	4	316	36
- Massaranduba	2218	18	2158	42
- Monte Castelo	634	13	554	67
- Papanduva	380	35	337	8
- Porto União	3333	54	3060	219
- Rio Negrinho	4312	78	4039	195
- São Bento do Sul	7415	120	7035	260
- São Francisco do Sul	6509	124	6284	101
- São João do Itaperiú	608	12	596	0
- Schroeder	2971	30	2854	87
- Três Barras	1752	49	1611	92

SUL	150362	2527	144419	3416
- Araranguá	9250	218	8858	174
- Armazém	1344	28	1303	13
- Balneário Arroio do Silva	1877	44	1792	41
- Balneário Gaivota	1149	30	1093	26
- Balneário Rincão	1269	39	1223	7
- Braço do Norte	7399	82	7154	163
- Capivari de Baixo	3998	68	3827	103

- Cocal do Sul	2900	47	2769	84
- Criciúma	32983	490	31527	966
- Ermo	320	3	315	2
- Forquilha	4541	39	4374	128
- Grão-Pará	1083	8	1044	31
- Gravatal	2051	46	1974	31
- Içara	6264	91	6013	160
- Imaruí	1010	18	979	13
- Imbituba	6439	101	6291	47
- Jacinto Machado	1229	29	1158	42
- Jaguaruna	2970	50	2880	40
- Laguna	4727	129	4510	88
- Lauro Müller	2086	34	2025	27
- Maracajá	992	17	947	28
- Meleiro	1058	18	1018	22
- Morro da Fumaça	3072	36	2978	58
- Morro Grande	509	4	495	10
- Nova Veneza	2467	23	2375	69
- Orleans	4437	60	4247	130
- Passo de Torres	1070	23	1038	9
- Pedras Grandes	637	21	599	17
- Pescaria Brava	1545	23	1506	16
- Praia Grande	1058	13	1012	33
- Rio Fortuna	694	7	676	11
- Sangão	1666	11	1608	47
- Santa Rosa de Lima	298	5	289	4
- Santa Rosa do Sul	1104	23	1058	23
- São João do Sul	915	13	869	33
- São Ludgero	2512	30	2399	83
- São Martinho	722	14	707	1
- Siderópolis	1149	41	1085	23
- Sombrio	3247	66	3084	97
- Timbé do Sul	784	14	764	6
- Treviso	713	10	679	24
- Treze de Maio	1051	9	1003	39
- Tubarão	18788	383	18050	355
- Turvo	1853	19	1775	59
- Urussanga	3132	50	3049	33

CORONAVÍRUS

Boletim Epidemiológico

27 de maio de 2021

CASOS, ÓBITOS, RECUPERADOS E ATIVOS POR MUNICÍPIO E MACRORREGIÃO

MEIO OESTE E SERRA	117268	2047	110596	4625
- Abdon Batista	361	3	340	18
- Água Doce	1108	13	1026	69
- Alto Bela Vista	156	2	149	5
- Anita Garibaldi	1093	9	1043	41
- Arabutã	390	7	377	6
- Arroio Trinta	538	12	504	22
- Bocaina do Sul	362	3	354	5
- Bom Jardim da Serra	564	4	555	5
- Bom Retiro	660	14	621	25
- Brunópolis	252	8	236	8
- Caçador	5283	199	4907	177
- Calmon	31	4	24	3
- Campo Belo do Sul	676	18	630	28
- Campos Novos	4983	92	4669	222
- Capão Alto	146	2	134	10
- Capinzal	4217	36	4006	175
- Catanduvas	1667	25	1551	91
- Celso Ramos	378	5	352	21
- Cerro Negro	126	4	111	11
- Concórdia	12525	148	11935	442
- Correia Pinto	1113	43	1041	29
- Curitibanos	3716	124	3479	113
- Erval Velho	698	8	608	82
- Fraiburgo	4095	81	3827	187
- Frei Rogério	260	7	250	3
- Herval d'Oeste	3722	49	3424	249
- Ibiam	173	4	162	7
- Ibicaré	453	7	438	8
- Iomerê	240	8	225	7
- Ipira	352	5	339	8
- Ipumirim	632	8	583	41
- Irani	1439	14	1351	74
- Itá	887	15	845	27
- Jaborá	830	7	798	25
- Joaçaba	5364	57	5016	291
- Lacerdópolis	412	4	395	13
- Lages	23165	432	21901	832
- Lebon Régis	976	48	824	104

- Lindóia do Sul	804	11	766	27
- Luzerna	896	10	850	36
- Macieira	134	5	117	12
- Matos Costa	148	2	142	4
- Monte Carlo	1032	33	963	36
- Otacílio Costa	3013	53	2815	145
- Ouro	1356	16	1243	97
- Paineira	154	5	146	3
- Palmeira	262	2	250	10
- Peritiba	366	3	340	23
- Pinheiro Preto	505	6	463	36
- Piratuba	526	10	502	14
- Ponte Alta	488	11	464	13
- Ponte Alta do Norte	271	4	259	8
- Presidente Castello Branco	426	4	421	1
- Rio das Antas	416	9	397	10
- Rio Rufino	219	5	209	5
- Salto Veloso	594	8	504	82
- Santa Cecília	1148	17	1107	24
- São Cristóvão do Sul	159	11	142	6
- São Joaquim	2482	63	2313	106
- São José do Cerrito	615	9	581	25
- Seara	2377	22	2258	97
- Tangará	1213	22	1147	44
- Timbó Grande	606	14	576	16
- Treze Tílias	845	10	806	29
- Urubici	699	25	669	5
- Urupema	227	3	218	6
- Vargem	457	3	414	40
- Vargem Bonita	703	7	679	17
- Videira	9026	100	8789	137
- Xavantina	340	5	329	6
- Zortéa	718	10	687	21

GRANDE OESTE	97031	1739	92602	2690
- Abelardo Luz	1373	43	1306	24
- Águas de Chapecó	400	5	380	15
- Águas Frias	477	2	468	7
- Anchieta	449	7	417	25

CORONAVÍRUS

Boletim Epidemiológico

27 de maio de 2021

CASOS, ÓBITOS, RECUPERADOS E ATIVOS POR MUNICÍPIO E MACRORREGIÃO

- Arvoredo	275	4	271	0	- Novo Horizonte	148		138	10
- Bandeirante	249	2	244	3	- Ouro Verde	281	10	264	7
- Barra Bonita	162	1	151	10	- Paial	201	3	198	0
- Belmonte	224	5	217	2	- Palma Sola	834	16	788	30
- Bom Jesus	341	6	322	13	- Palmitos	1542	36	1457	49
- Bom Jesus do Oeste	174	6	154	14	- Paraíso	63	5	58	0
- Caibi	560	11	543	6	- Passos Maia	244	11	212	21
- Campo Erê	898	8	825	65	- Pinhalzinho	2819	32	2700	87
- Caxambu do Sul	469	8	455	6	- Planalto Alegre	259	9	236	14
- Chapecó	33709	611	32633	465	- Ponte Serrada	1117	41	1023	53
- Cordilheira Alta	534	8	516	10	- Princesa	312	4	270	38
- Coronel Freitas	1514	24	1462	28	- Quilombo	1319	40	1263	16
- Coronel Martins	145	3	139	3	- Riqueza	436	14	402	20
- Cunha Porã	780	21	720	39	- Romelândia	300	4	269	27
- Cunhataí	186	1	185	0	- Saltinho	182	3	175	4
- Descanso	743	10	696	37	- Santa Helena	80	2	76	2
- Dionísio Cerqueira	1508	40	1402	66	- Santa Terezinha do Progresso	237	3	220	14
- Entre Rios	593	8	582	3	- Santiago do Sul	138	2	136	0
- Faxinal dos Guedes	1588	25	1471	92	- São Bernardino	235	3	232	0
- Flor do Sertão	117		98	19	- São Carlos	684	18	646	20
- Formosa do Sul	334	5	320	9	- São Domingos	1042	17	1009	16
- Galvão	295	6	281	8	- São João do Oeste	443	7	435	1
- Guaraciaba	1362	17	1307	38	- São José do Cedro	1440	20	1350	70
- Guarujá do Sul	417	7	383	27	- São Lourenço do Oeste	860	34	810	16
- Guatambu	740	15	723	2	- São Miguel da Boa Vista	224	3	213	8
- Iporã do Oeste	531	8	486	37	- São Miguel do Oeste	4141	52	3996	93
- Ipuçu	965	11	918	36	- Saudades	882	8	854	20
- Iraceminha	338	1	309	28	- Serra Alta	250	4	228	18
- Irati	269	7	256	6	- Sul Brasil	443	5	387	51
- Itapiranga	1884	14	1763	107	- Tigrinhos	290		266	24
- Jardinópolis	345	4	337	4	- Tunápolis	964	7	930	27
- Jupiá	195	4	170	21	- União do Oeste	330	11	313	6
- Lajeado Grande	192	5	182	5	- Vargeão	291	4	280	7
- Maravilha	3787	50	3562	175	- Xanxerê	8656	151	8285	220
- Marema	221	13	193	15	- Xaxim	3895	103	3607	185
- Modelo	350	11	322	17					
- Mondai	906	9	876	21	- Outros estados				0
- Nova Erechim	502	8	488	6	- Outros países				0
- Nova Itaberaba	348	3	343	2	- Não informado				0

COMPARATIVO ENTRE UNIDADES DA FEDERAÇÃO

UF	CASOS (n)	INCIDÊNCIA (100 mil hab)	ÓBITOS (n)	MORTALIDADE (por 100 mil hab)	LETALIDADE (%)
RO	215.826	12.144,0	5.281	297,2	2,45
AC	78.889	8.945,0	1.568	177,8	1,99
AM	373.947	9.022,5	12.707	306,6	3,40
RR	97.540	16.102,1	1.533	253,1	1,57
PA	480.129	5.581,0	13.391	155,7	2,79
AP	107.190	12.674,2	1.573	186,0	1,47
TO	163.141	10.372,2	2.630	167,2	1,61
MA	271.266	3.834,1	7.473	105,6	2,75
PI	246.871	7.542,1	5.260	160,7	2,13
CE	697.560	7.638,6	18.167	198,9	2,60
RN	228.077	6.503,8	5.599	159,7	2,45
PB	298.776	7.435,7	6.964	173,3	2,33
PE	418.003	4.373,8	14.385	150,5	3,44
AL	177.434	5.316,6	4.329	129,7	2,44
SE	208.357	9.064,1	4.441	193,2	2,13
BA	920.422	6.188,5	18.980	127,6	2,06
MG	1.396.534	6.597,1	35.165	166,1	2,52
ES	444.634	11.064,3	9.784	243,5	2,20
RJ	770.401	4.462,2	45.914	265,9	5,96
SP	2.969.680	6.467,2	99.406	216,5	3,35
PR	970.957	8.491,9	23.493	205,5	2,42
SC	903.194	12.606,0	13.931	194,4	1,54
RS	995.734	8.752,0	25.668	225,6	2,58
MS	253.600	9.125,6	5.937	213,6	2,34
MT	368.041	10.562,3	9.877	283,5	2,68
GO	563.329	8.026,5	15.467	220,4	2,75
DF	384.031	12.736,2	8.026	266,2	2,09
BRASIL	15.003.563	7.139,6	416.949	198,4	2,78

Fonte: Ministério da Saúde. Os dados deste comparativo são referentes à data imediatamente anterior à deste boletim

NOTAS EXPLICATIVAS

1 - O número de pacientes recuperados considera aqueles que tenham recebido alta hospitalar e tenham decorridos 14 dias do início dos sintomas sem evolução a óbito. Limitações: por forma de concepção dos sistemas de informação, os casos são registrados de forma única, portanto, pessoas que foram internadas após a inclusão no sistema de informação, ou tenham registrados mais de um evento de internação e alta, ou não estão encerrados no SIVEP-Gripe podem não ser considerados como casos recuperados.

2 - Eventual diferença entre o total de casos confirmados ou óbitos por sexo e o total geral diz respeito a situações em que o sexo não foi informado pelo notificador.

FONTES

SANTA CATARINA. Centro de Informática e Automação do Estado de Santa Catarina - CIASC. Plataforma BoaVista, com dados da Diretoria de Vigilância Epidemiológica vinculada à Superintendência de Vigilância em Saúde da Secretaria de Estado da Saúde. Acesso em: 27 maio 2021, 16h13

SANTA CATARINA. Secretaria de Estado da Saúde, Superintendência de Serviços Especializados e Regulação. Acesso em: 27 maio 2021, 14h30.

BRASIL. Ministério da Saúde. Painel Coronavírus. Disponível em: <https://covid.saude.gov.br/>. Acesso em: 27 maio 2021, 15h00.

Links úteis

www.coronavirus.sc.gov.br

Boletins epidemiológicos

Guia de convívio responsável

Triagem online

Portal da Transparência

***Clique e conecte-se
ao Governo de SC***



www.coronavirus.sc.gov.br

GOVERNO DE
SANTA CATARINA

