



# ***CORONAVÍRUS***

## **Boletim Epidemiológico**

02 de abril de 2021

[www.coronavirus.sc.gov.br](http://www.coronavirus.sc.gov.br)

# CORONAVÍRUS

## Boletim Epidemiológico

02 de abril de 2021

### DADOS GERAIS

**813.871**  
casos confirmados  
**+3084**

**113.593**  
casos por milhão de habitantes  
**+430**

**777.969**  
pacientes recuperados  
**+4101**

**24.777**  
casos ativos  
**-1119**

**11.125**  
óbitos  
**+102**

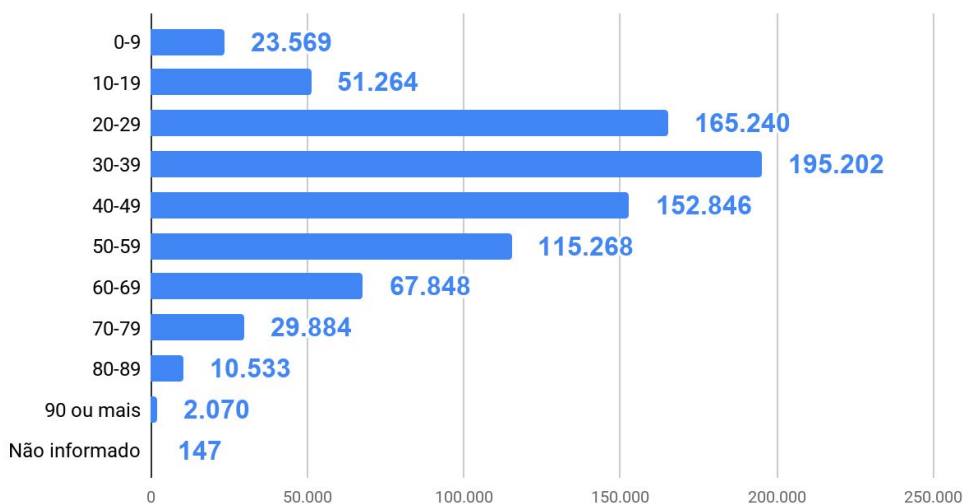
**1.553**  
óbitos por milhão de habitantes  
**+15**

**1,37%**  
taxa de letalidade  
**+0,01 p.p.**

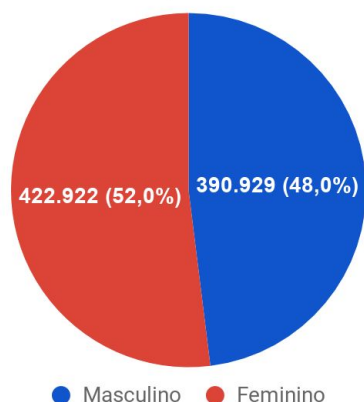
**755.605**  
Doses de vacina aplicadas  
(atualizada 31/03)

**TESTES** PCR: **966.843** Rápidos: **918.527** Clínico-epidemiológico: **11.814** Em análise (Lacen): **3.535**

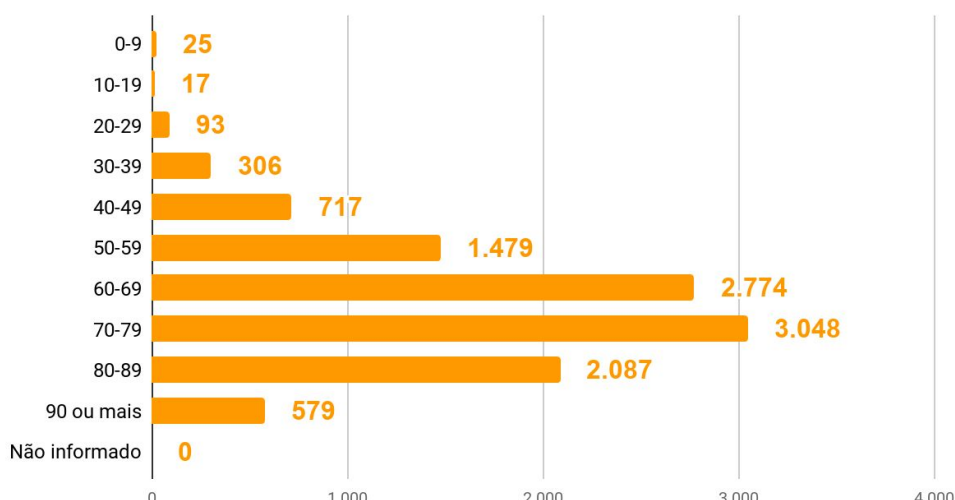
### Casos por faixa etária



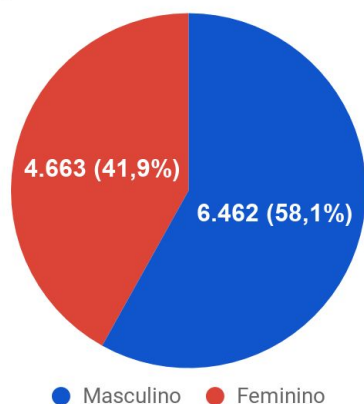
### Casos confirmados por sexo



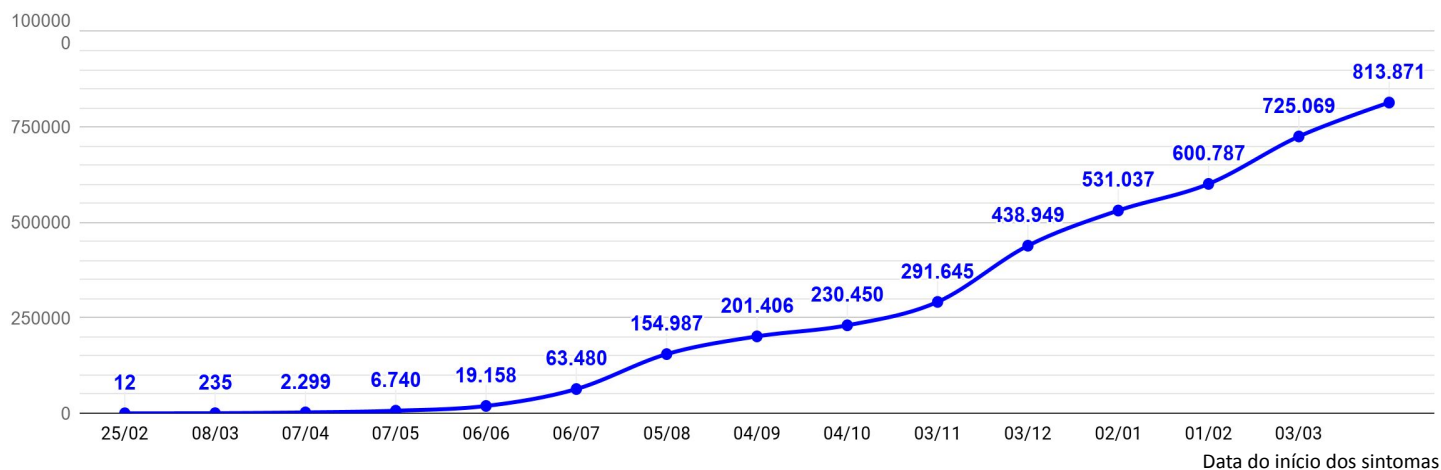
### Óbitos por faixa etária



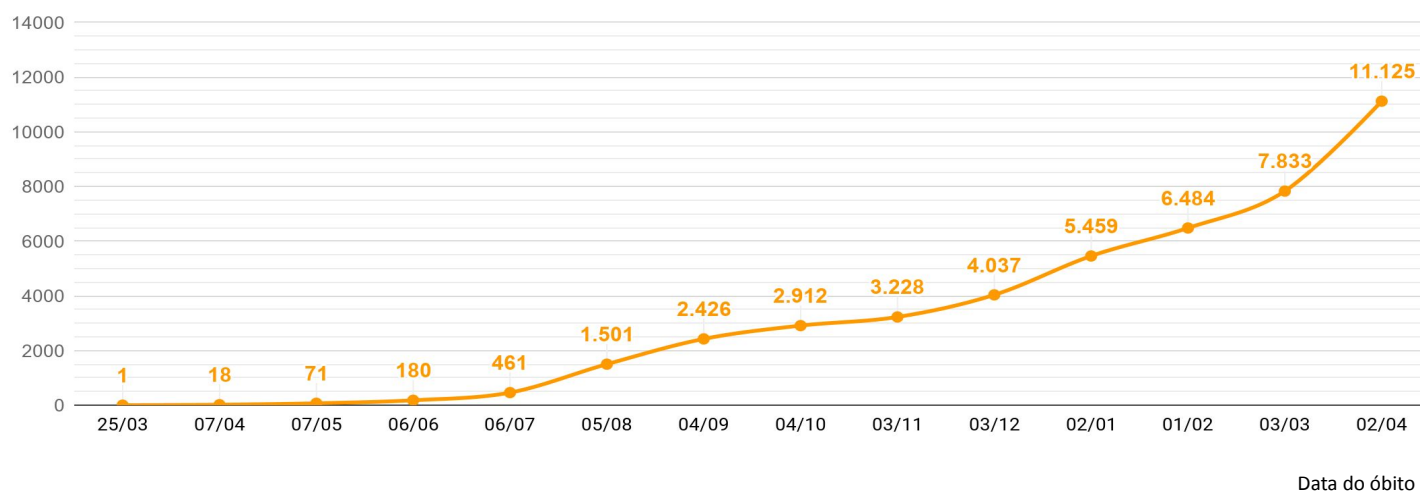
### Óbitos por sexo



### EVOLUÇÃO DO CASOS CONFIRMADOS (ACUMULADO)



### EVOLUÇÃO DOS ÓBITOS (ACUMULADO)



### EVOLUÇÃO DOS CASOS ATIVOS

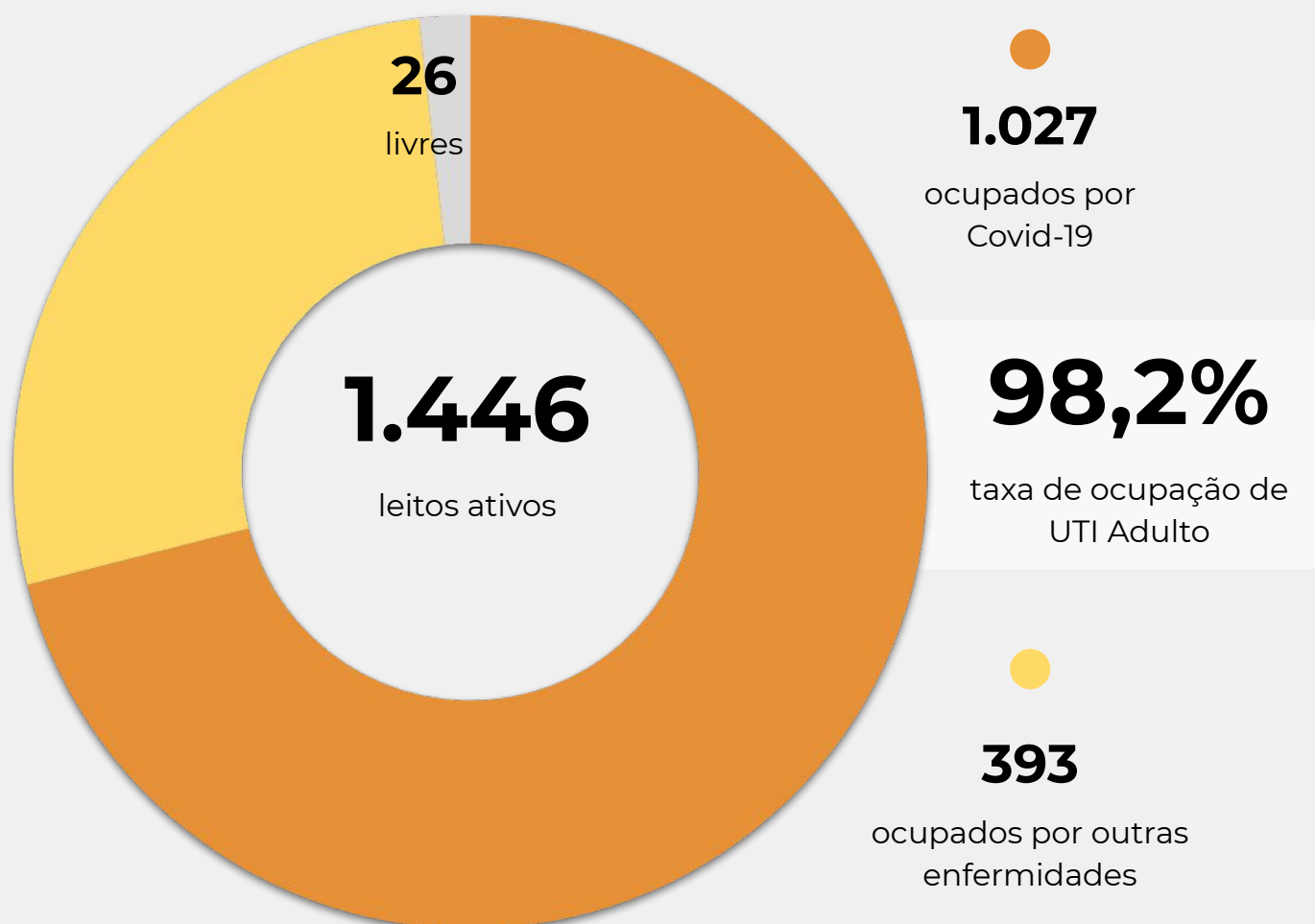




### OCUPAÇÃO DE LEITOS DE UTI (TOTAL GERAL DO SUS E REDE PRIVADA)

	SUS			REDE PRIVADA			TOTAL		
	Confirmados	Suspeitos	Total	Confirmados	Suspeitos	Total	Confirmados	Suspeitos	TOTAL
Internações em UTI	982	57	<b>1039</b>	166	3	<b>169</b>	1148	60	<b>1208</b>
Ventilação mecânica	643	31	<b>674</b>	123	2	<b>125</b>	766	33	<b>799</b>

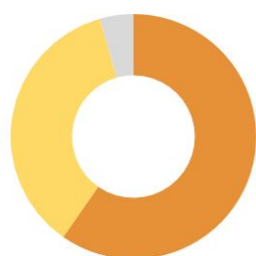
### OCUPAÇÃO DE LEITOS DE UTI ADULTO - SUS



TEMPO MÉDIO DE PERMANÊNCIA NA UTI (PACIENTES COM COVID-19): **14,2** dias

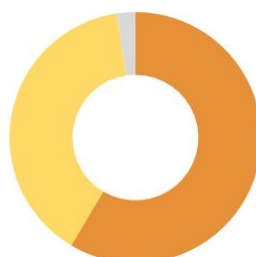
### OCUPAÇÃO DE LEITOS DE UTI POR MACRORREGIÃO - SUS

#### SANTA CATARINA (TOTAL)



	TOTAL	ADULTO	PEDIÁTRICO	NEONATAL
Leitos ativos	<b>1.741</b>	<b>1.446</b>	<b>110</b>	<b>185</b>
Taxa de ocupação	<b>95,6%</b>	<b>98,2%</b>	<b>66,4%</b>	<b>92,4%</b>
Ocupados por Covid-19	<b>1.039</b> (59,7%)	<b>1.027</b> (71,0%)	<b>11</b> (10,0%)	<b>1</b> (0,5%)
Outras enfermidades	<b>625</b> (35,9%)	<b>393</b> (27,2%)	<b>62</b> (56,4%)	<b>170</b> (91,9%)
Livres	<b>77</b> (4,4%)	<b>26</b> (1,8%)	<b>37</b> (33,6%)	<b>14</b> (7,6%)

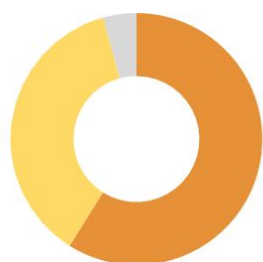
#### GRANDE FLORIANÓPOLIS



	TOTAL	ADULTO	PEDIÁTRICO	NEONATAL
Leitos ativos	<b>294</b>	<b>241</b>	<b>20</b>	<b>33</b>
Taxa de ocupação	<b>97,6%</b>	<b>100,0%</b>	<b>35,0%</b>	<b>90,9%</b>
Ocupados por Covid-19	<b>172</b> (58,5%)	<b>171</b> (71,0%)	<b>0</b> (0,0%)	<b>1</b> (3,0%)
Outras enfermidades	<b>115</b> (39,1%)	<b>70</b> (29,0%)	<b>7</b> (35,0%)	<b>29</b> (87,9%)
Livres	<b>7</b> (2,4%)	<b>0</b> (0,0%)	<b>13</b> (65,0%)	<b>3</b> (9,1%)

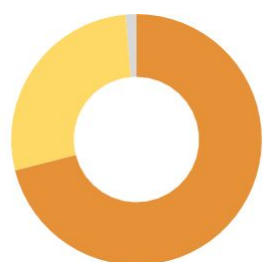
### OCUPAÇÃO DE LEITOS DE UTI POR MACRORREGIÃO - SUS

#### FOZ DO RIO ITAJAÍ



	TOTAL		ADULTO		PEDIÁTRICO		NEONATAL	
Leitos ativos	163		134		13		16	
Taxa de ocupação	95,7%		99,3%		53,8%		100,0%	
Ocupados por Covid-19	96	58,9%	96	71,6%	0	0,0%	0	0,0%
Outras enfermidades	60	36,8%	37	27,6%	7	53,8%	16	100,0%
Livres	7	4,3%	1	0,7%	6	46,2%	0	0,0%

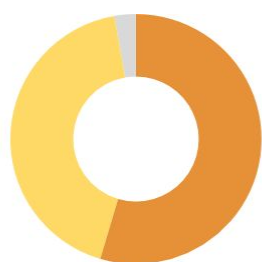
#### GRANDE OESTE



	TOTAL		ADULTO		PEDIÁTRICO		NEONATAL	
Leitos ativos	214		189		6		19	
Taxa de ocupação	98,6%		100,0%		50,0%		100,0%	
Ocupados por Covid-19	152	71,0%	152	80,4%	0	0,0%	0	0,0%
Outras enfermidades	59	27,6%	37	19,6%	3	50,0%	19	100,0%
Livres	3	1,4%	0	0,0%	3	50,0%	0	0,0%

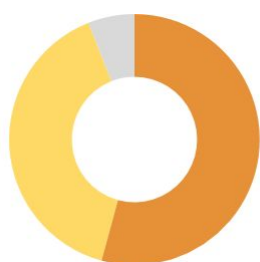
### OCUPAÇÃO DE LEITOS DE UTI POR MACRORREGIÃO - SUS

#### MEIO OESTE E SERRA CATARINENSE



	TOTAL	ADULTO	PEDIÁTRICO	NEONATAL
Leitos ativos	218	178	15	25
Taxa de ocupação	97,2%	100,0%	60,0%	100,0%
Ocupados por Covid-19	119	119	0	0
	54,6%	66,9%	0,0%	0,0%
Outras enfermidades	93	59	9	25
	42,7%	33,1%	60,0%	100,0%
Livres	6	0	6	0
	2,8%	0,0%	40,0%	0,0%

#### PLANALTO NORTE E NORDESTE



	TOTAL	ADULTO	PEDIÁTRICO	NEONATAL
Leitos ativos	367	292	22	53
Taxa de ocupação	94,0%	98,3%	72,7%	79,2%
Ocupados por Covid-19	199	197	2	0
	54,2%	67,5%	9,1%	0,0%
Outras enfermidades	146	90	14	42
	39,8%	30,8%	63,6%	79,2%
Livres	22	5	6	11
	6,0%	1,7%	27,3%	20,8%



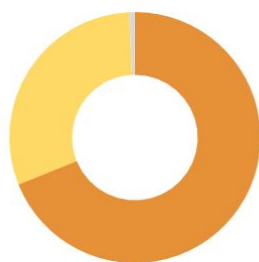
### OCUPAÇÃO DE LEITOS DE UTI POR MACRORREGIÃO - SUS

#### SUL



	TOTAL	ADULTO	PEDIÁTRICO	NEONATAL
Leitos ativos	215	178	12	25
Taxa de ocupação	90,2%	89,9%	75,0%	100,0%
Ocupados por Covid-19	115 (53,5%)	112 (62,9%)	3 (25,0%)	0 (0,0%)
Outras enfermidades	79 (36,7%)	48 (27,0%)	6 (50,0%)	25 (100,0%)
Livres	21 (9,8%)	18 (10,1%)	3 (25,0%)	0 (0,0%)

#### VALE DO ITAJAÍ



	TOTAL	ADULTO	PEDIÁTRICO	NEONATAL
Leitos ativos	270	234	22	14
Taxa de ocupação	99,3%	99,1%	100,0%	100,0%
Ocupados por Covid-19	186 (68,9%)	180 (76,9%)	6 (27,3%)	0 (0,0%)
Outras enfermidades	82 (30,4%)	52 (22,2%)	16 (72,7%)	14 (100,0%)
Livres	2 (0,7%)	2 (0,9%)	0 (0,0%)	0 (0,0%)

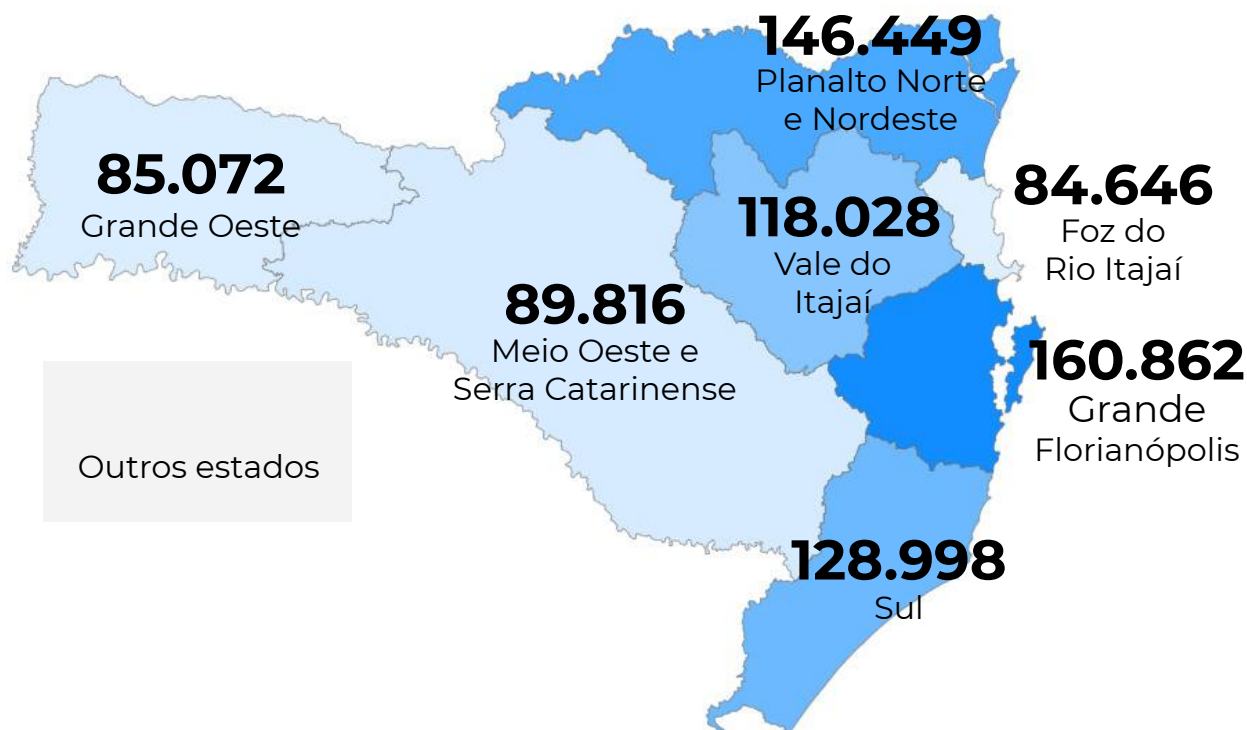


### SOLICITAÇÕES DE TRANSFERÊNCIA PARA LEITOS DE UTI COVID-19

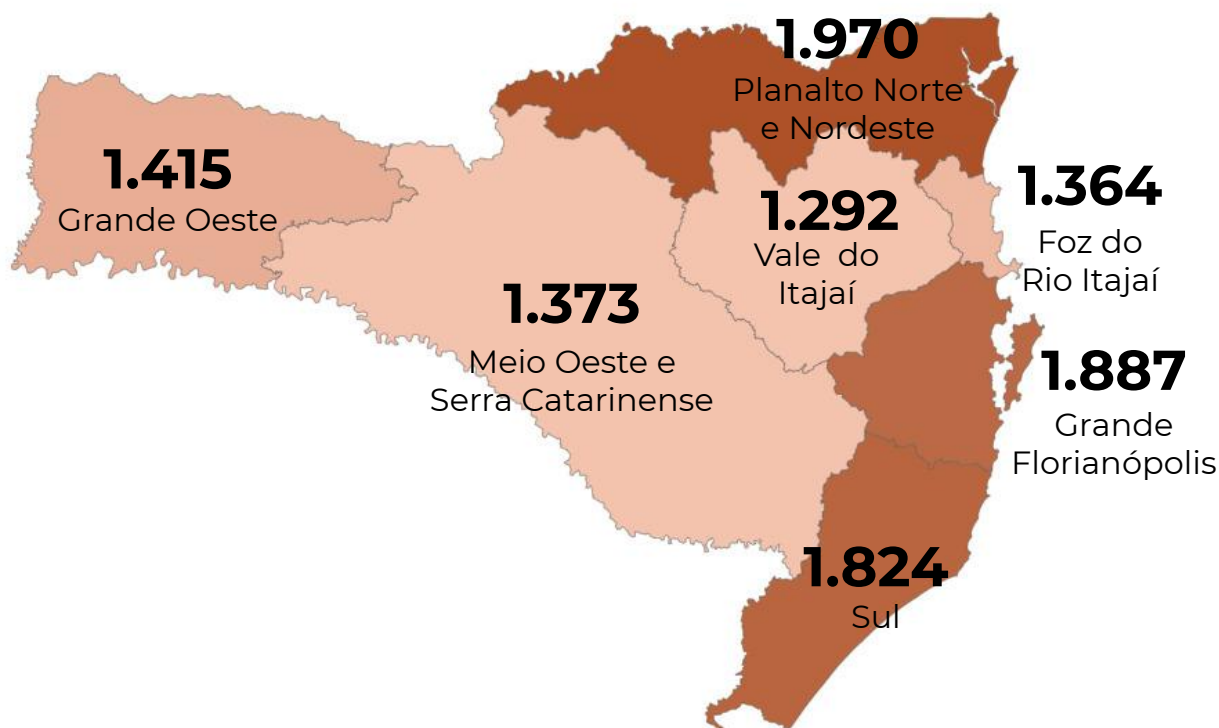
Dados encaminhados pelos hospitais à Central de Regulação de Internações Macrorregionais

<b>GRANDE OESTE - CHAPECÓ</b>	<b>20</b>
<b>MEIO OESTE - JOAÇABA</b>	<b>30</b>
<b>SERRA - LAGES</b>	<b>14</b>
<b>NORTE - JOINVILLE</b>	<b>89</b>
<b>VALE - BLUMENAU</b>	<b>9</b>
<b>FOZ - ITAJAÍ</b>	<b>33</b>
<b>SUL - CRICIÚMA</b>	<b>36</b>
<b>GRANDE FLORIANÓPOLIS</b>	<b>21</b>
<b>TOTAL</b>	<b>252</b>

### CASOS CONFIRMADOS POR MACRORREGIÃO DE SAÚDE



### ÓBITOS POR MACRORREGIÃO DE SAÚDE



# CORONAVÍRUS

## Boletim Epidemiológico

02 de abril de 2021

### CASOS, ÓBITOS, RECUPERADOS E ATIVOS POR MUNICÍPIO E MACRORREGIÃO

<b>GRANDE FLORIANÓPOLIS</b>	<b>160862</b>	<b>1887</b>	<b>154741</b>	<b>4234</b>
- Águas Mornas	679	7	655	17
- Alfredo Wagner	585	5	577	3
- Angelina	428	1	397	30
- Anitápolis	295	1	282	12
- Antônio Carlos	1399	18	1347	34
- Biguaçu	9593	130	9210	253
- Canelinha	1089	13	1065	11
- Florianópolis	70012	795	67315	1902
- Garopaba	2800	28	2690	82
- Governador Celso Ramos	2169	20	2086	63
- Leoberto Leal	202	2	197	3
- Major Gercino	264	5	250	9
- Nova Trento	1545	7	1513	25
- Palhoça	24601	229	23694	678
- Paulo Lopes	986	10	944	32
- Rancho Queimado	325	2	315	8
- Santo Amaro da Imperatriz	3340	51	3229	60
- São Bonifácio	405	7	374	24
- São João Batista	3735	58	3608	69
- São José	30508	420	29298	790
- São Pedro de Alcântara	570	7	557	6
- Tijucas	5332	71	5138	123

<b>VALE DO ITAJAÍ</b>	<b>118028</b>	<b>1292</b>	<b>113194</b>	<b>3542</b>
- Agrolândia	777	8	687	82
- Agronômica	400	9	373	18
- Apiúna	656	13	609	34
- Ascurra	951	6	919	26
- Atalanta	193	3	176	14
- Aurora	585	11	533	41
- Benedito Novo	848	12	816	20
- Blumenau	41593	416	39961	1216
- Botuverá	765	7	741	17
- Braço do Trombudo	492	3	461	28
- Brusque	20365	196	19903	266
- Chapadão do Lageado	173	1	162	10
- Dona Emma	330	1	323	6
- Doutor Pedrinho	231	4	186	41

- Gaspar	6250	114	5999	137
- Guabiruba	2665	29	2621	15
- Ibirama	1211	22	1158	31
- Imbuia	425	6	398	21
- Indaial	7543	79	7275	189
- Ituporanga	2354	38	2223	93
- José Boiteux	548	5	537	6
- Laurentino	862	2	828	32
- Lontras	765	7	705	53
- Mirim Doce	169	3	151	15
- Petrolândia	515	12	450	53
- Pomerode	4239	47	4077	115
- Pouso Redondo	1261	17	1193	51
- Presidente Getúlio	1368	18	1305	45
- Presidente Nereu	83	2	78	3
- Rio do Campo	376	4	322	50
- Rio do Oeste	540	5	510	25
- Rio do Sul	6401	52	6017	332
- Rio dos Cedros	861	18	811	32
- Rodeio	1269	18	1210	41
- Salete	668	8	624	36
- Santa Terezinha	178	1	168	9
- Taió	1651	15	1566	70
- Timbó	5772	59	5552	161
- Trombudo Central	861	10	794	57
- Vidal Ramos	336	6	285	45
- Vitor Meireles	310	2	308	0
- Witmarsum	188	3	179	6

<b>FOZ DO RIO ITAJAÍ</b>	<b>84646</b>	<b>1364</b>	<b>81513</b>	<b>1769</b>
- Balneário Camboriú	21066	274	20443	349
- Balneário Piçarras	3586	34	3480	72
- Bombinhas	3090	42	3015	33
- Camboriú	10413	122	10045	246
- Ilhota	1464	17	1420	27
- Itajaí	21122	467	20138	517
- Itapema	9439	188	9089	162
- Luiz Alves	1685	9	1630	46
- Navegantes	6667	121	6396	150

# CORONAVÍRUS

## Boletim Epidemiológico

02 de abril de 2021

### CASOS, ÓBITOS, RECUPERADOS E ATIVOS POR MUNICÍPIO E MACRORREGIÃO

- Penha	3619	67	3457	95	- Cocal do Sul	2430	36	2323	71
- Porto Belo	2495	23	2400	72	- Criciúma	27433	344	26284	805
<b>PL. NORTE E NORDESTE</b>	<b>146449</b>	<b>1970</b>	<b>139192</b>	<b>5287</b>	- Ermo	275	2	267	6
- Araquari	2617	47	2474	96	- Forquilha	3169	27	3009	133
- Balneário Barra do Sul	1178	22	1117	39	- Grão-Pará	925	5	876	44
- Barra Velha	3124	64	2924	136	- Gravatal	1874	30	1770	74
- Bela Vista do Toldo	57	1	54	2	- Içara	5228	64	4984	180
- Campo Alegre	808	25	741	42	- Imaruí	952	15	923	14
- Canoinhas	3548	54	3325	169	- Imbituba	5979	84	5784	111
- Corupá	1357	25	1296	36	- Jacinto Machado	968	18	917	33
- Garuva	1509	24	1447	38	- Jaguaruna	2562	38	2455	69
- Guaramirim	5567	54	5447	66	- Laguna	4168	96	3930	142
- Irineópolis	309	3	263	43	- Lauro Müller	1796	31	1710	55
- Itaiópolis	1558	22	1464	72	- Maracajá	871	11	833	27
- Itapoá	2063	38	1935	90	- Meleiro	914	14	862	38
- Jaraguá do Sul	18416	207	17581	628	- Morro da Fumaça	2756	30	2673	53
- Joinville	78909	1025	75050	2834	- Morro Grande	357	2	332	23
- Mafra	3282	37	3165	80	- Nova Veneza	2079	13	1977	89
- Major Vieira	198	3	183	12	- Orleans	3812	50	3629	133
- Massaranduba	1847	16	1785	46	- Passo de Torres	924	14	860	50
- Monte Castelo	201	5	174	22	- Pedras Grandes	473	13	445	15
- Papanduva	327	13	307	7	- Pescaria Brava	1438	20	1391	27
- Porto União	1930	28	1748	154	- Praia Grande	906	8	861	37
- Rio Negrinho	2782	41	2608	133	- Rio Fortuna	566	5	516	45
- São Bento do Sul	4747	51	4473	223	- Sangão	1481	7	1443	31
- São Francisco do Sul	5683	100	5390	193	- Santa Rosa de Lima	265	4	253	8
- São João do Itaperiú	540	10	526	4	- Santa Rosa do Sul	996	17	954	25
- Schroeder	2512	22	2398	92	- São João do Sul	792	8	754	30
- Três Barras	1380	33	1317	30	- São Ludgero	2132	14	2040	78
<b>SUL</b>	<b>128998</b>	<b>1824</b>	<b>123173</b>	<b>4001</b>	- São Martinho	602	5	570	27
- Araranguá	7769	150	7396	223	- Siderópolis	979	33	927	19
- Armazém	1216	17	1122	77	- Sombrio	2664	50	2535	79
- Balneário Arroio do Silva	1545	34	1472	39	- Timbé do Sul	606	10	554	42
- Balneário Gaivota	1027	18	984	25	- Treviso	612	9	576	27
- Balneário Rincão	1137	27	1072	38	- Treze de Maio	943	7	903	33
- Braço do Norte	6502	57	6247	198	- Tubarão	17057	291	16256	510
- Capivari de Baixo	3394	41	3223	130	- Turvo	1575	12	1509	54
					- Urussanga	2849	43	2772	34



# CORONAVÍRUS

## Boletim Epidemiológico

02 de abril de 2021

### CASOS, ÓBITOS, RECUPERADOS E ATIVOS POR MUNICÍPIO E MACRORREGIÃO

MEIO OESTE E SERRA	89816	1373	84854	3589
- Abdon Batista	233	2	212	19
- Água Doce	677	8	604	65
- Alto Bela Vista	103	2	101	0
- Anita Garibaldi	761	5	732	24
- Arabutã	334	4	317	13
- Arroio Trinta	374	7	358	9
- Bocaina do Sul	349	3	340	6
- Bom Jardim da Serra	529	3	525	1
- Bom Retiro	549	13	509	27
- Brunópolis	156	4	147	5
- Caçador	4090	127	3817	146
- Calmon	21	2	17	2
- Campo Belo do Sul	544	11	487	46
- Campos Novos	3679	52	3467	160
- Capão Alto	125	2	112	11
- Capinzal	3509	25	3398	86
- Catanduvas	1357	15	1268	74
- Celso Ramos	290	4	272	14
- Cerro Negro	75	2	70	3
- Concórdia	9766	99	9492	175
- Correia Pinto	927	36	870	21
- Curitibanos	2417	60	2260	97
- Erval Velho	466	7	427	32
- Fraiburgo	2780	41	2483	256
- Frei Rogério	183	4	167	12
- Herval d'Oeste	2793	31	2640	122
- Ibiam	136	4	127	5
- Ibicaré	377	7	356	14
- Iomerê	164	6	155	3
- Ipira	284	3	274	7
- Ipumirim	443	7	427	9
- Irani	942	9	894	39
- Itá	738	10	662	66
- Jaborá	510	7	490	13
- Joaçaba	4178	35	3985	158
- Lacerdópolis	344	4	339	1
- Lages	19104	335	18068	701
- Lebon Régis	389	21	252	116

- Lindóia do Sul	708	8	677	23
- Luzerna	685	5	643	37
- Macieira	102	4	96	2
- Matos Costa	129	1	122	6
- Monte Carlo	767	22	722	23
- Otacílio Costa	2410	30	2264	116
- Ouro	1034	12	997	25
- Paineira	129	3	123	3
- Palmeira	185	1	177	7
- Peritiba	277	3	266	8
- Pinheiro Preto	260	2	230	28
- Piratuba	454	8	438	8
- Ponte Alta	391	9	350	32
- Ponte Alta do Norte	195	2	193	0
- Presidente Castello Branco	414	4	408	2
- Rio das Antas	325	8	296	21
- Rio Rufino	199	5	177	17
- Salto Veloso	410	8	366	36
- Santa Cecília	1009	15	971	23
- São Cristóvão do Sul	132	6	119	7
- São Joaquim	1773	45	1606	122
- São José do Cerrito	481	6	438	37
- Seara	1945	20	1805	120
- Tangará	767	11	741	15
- Timbó Grande	403	6	382	15
- Treze Tílias	634	6	591	37
- Urubici	633	17	584	32
- Urupema	141	3	134	4
- Vargem	251	2	221	28
- Vargem Bonita	530	5	496	29
- Videira	6389	67	6163	159
- Xavantina	326	4	318	4
- Zortéa	632	8	619	5

GRANDE OESTE	85072	1415	81302	2355
- Abelardo Luz	1132	36	1079	17
- Águas de Chapecó	354	4	334	16
- Águas Frias	447		437	10
- Anchieta	386	6	356	24

# CORONAVÍRUS

## Boletim Epidemiológico

02 de abril de 2021

### CASOS, ÓBITOS, RECUPERADOS E ATIVOS POR MUNICÍPIO E MACRORREGIÃO

- Arvoredo	254	3	248	3	- Novo Horizonte	129		126	3
- Bandeirante	183	1	176	6	- Ouro Verde	256	9	239	8
- Barra Bonita	97	1	96	0	- Paial	146	3	134	9
- Belmonte	197	4	188	5	- Palma Sola	721	13	666	42
- Bom Jesus	307	5	296	6	- Palmitos	1406	31	1339	36
- Bom Jesus do Oeste	116	3	111	2	- Paraíso	49	3	45	1
- Caibi	490	9	450	31	- Passos Maia	196	7	185	4
- Campo Erê	765	8	742	15	- Pinhalzinho	2435	27	2356	52
- Caxambu do Sul	424	5	405	14	- Planalto Alegre	224	9	211	4
- Chapecó	31431	527	30142	762	- Ponte Serrada	752	25	676	51
- Cordilheira Alta	515	7	499	9	- Princesa	115	2	107	6
- Coronel Freitas	1351	22	1305	24	- Quilombo	1205	34	1146	25
- Coronel Martins	135	1	129	5	- Riqueza	378	9	357	12
- Cunha Porã	675	14	631	30	- Romelândia	215	2	207	6
- Cunhataí	185	1	182	2	- Saltinho	128	1	124	3
- Descanso	638	9	618	11	- Santa Helena	67	2	65	0
- Dionísio Cerqueira	918	22	824	72	- Santa Terezinha do Progresso	167	3	155	9
- Entre Rios	539	7	516	16	- Santiago do Sul	139	2	136	1
- Faxinal dos Guedes	1296	20	1249	27	- São Bernardino	211	1	205	5
- Flor do Sertão	79		66	13	- São Carlos	624	15	596	13
- Formosa do Sul	300	5	291	4	- São Domingos	950	15	928	7
- Galvão	226	3	211	12	- São João do Oeste	420	7	405	8
- Guaraciaba	1056	11	1025	20	- São José do Cedro	1080	10	1009	61
- Guarujá do Sul	255	4	230	21	- São Lourenço do Oeste	676	26	636	14
- Guatambu	697	14	655	28	- São Miguel da Boa Vista	204	3	197	4
- Iporã do Oeste	461	7	444	10	- São Miguel do Oeste	3549	35	3474	40
- Ipuçu	768	9	748	11	- Saudades	779	5	760	14
- Iraceminha	273	1	262	10	- Serra Alta	188	3	180	5
- Irati	249	7	241	1	- Sul Brasil	293	2	284	7
- Itapiranga	1538	12	1469	57	- Tigrinhos	212		211	1
- Jardinópolis	335	4	329	2	- Tunápolis	905	5	866	34
- Jupiá	151	2	148	1	- União do Oeste	300	10	282	8
- Lajeado Grande	166	4	143	19	- Vargeão	223	4	214	5
- Maravilha	3107	43	2972	92	- Xanxerê	7611	126	7356	129
- Marema	188	8	167	13	- Xaxim	3556	91	3243	222
- Modelo	278	8	260	10	- Outros estados				0
- Mondai	849	7	779	63	- Outros países				0
- Nova Erechim	459	8	441	10	- Não informado				0
- Nova Itaberaba	293	3	288	2					

### COMPARATIVO ENTRE UNIDADES DA FEDERAÇÃO

#### MORTALIDADE POR MILHÃO DE HABITANTES

MA	863,3
BA	1.040,3
AL	1.071,5
MG	1.168,1
PA	1.220,9
PI	1.265,1
PE	1.281,7
RN	1.296,9
TO	1.307,8
AC	1.438,9
PB	1.441,2
PR	1.481,6
SE	1.533,5
SC	1.538,5
AP	1.550,1
CE	1.551,3
MS	1.559,6
SP	1.649,3
GO	1.670,6
RS	1.763,4
ES	1.879,5
DF	2.039,6
RJ	2.149,7
MT	2.189,4
RR	2.222,0
RO	2.361,0
AM	2.902,8

#### TAXA DE LETALIDADE

AP	1,34%
SC	1,36%
TO	1,45%
RR	1,50%
DF	1,78%
AC	1,81%
BA	1,91%
ES	1,97%
PR	1,99%
MS	1,99%
PI	2,00%
SE	2,01%
MG	2,18%
PB	2,22%
RO	2,23%
RN	2,31%
AL	2,32%
RS	2,36%
GO	2,41%
MT	2,45%
PA	2,50%
MA	2,51%
CE	2,62%
SP	3,03%
AM	3,43%
PE	3,48%
RJ	5,69%

### NOTAS EXPLICATIVAS

1 - O número de pacientes recuperados considera aqueles que tenham recebido alta hospitalar e tenham decorridos 14 dias do início dos sintomas sem evolução a óbito. Limitações: por forma de concepção dos sistemas de informação, os casos são registrados de forma única, portanto, pessoas que foram internadas após a inclusão no sistema de informação, ou tenham registrados mais de um evento de internação e alta, ou não estão encerrados no SIVEP-Gripe podem não ser considerados como casos recuperados.

2 - Eventual diferença entre o total de casos confirmados ou óbitos por sexo e o total geral diz respeito a situações em que o sexo não foi informado pelo notificador.



### FONTES

SANTA CATARINA. Centro de Informática e Automação do Estado de Santa Catarina - CIASC. Plataforma BoaVista, com dados da Diretoria de Vigilância Epidemiológica vinculada à Superintendência de Vigilância em Saúde da Secretaria de Estado da Saúde. Acesso em: 02 abril 2021, 16h40.

SANTA CATARINA. Secretaria de Estado da Saúde, Superintendência de Serviços Especializados e Regulação. Acesso em: 02 abril 2021, 11h35;

BRASIL. Ministério da Saúde. Painel Coronavírus. Disponível em: <https://covid.saude.gov.br/>. Acesso em: 02 abril 2021, 15h12.

BRASIL. Plataforma In Loco, com dados do Mapa Brasileiro da Covid-19. Acesso em: 02 abril 2021, 16h20.

## *Links úteis*

**[www.coronavirus.sc.gov.br](http://www.coronavirus.sc.gov.br)**

Boletins epidemiológicos

Guia de convívio responsável

Tira dúvidas

Triagem online

**Portal da Transparência**

***Clique e conecte-se  
ao Governo de SC***



**[www.coronavirus.sc.gov.br](http://www.coronavirus.sc.gov.br)**

GOVERNO DE  
**SANTA CATARINA**

