

CORONAVÍRUS

Boletim Epidemiológico

08 de fevereiro de 2021

CORONAVÍRUS

Boletim Epidemiológico

08 de fevereiro de 2021

DADOS GERAIS

595.952
casos confirmados
+1205

83.178
casos por milhão de habitantes
+168

572.960
pacientes recuperados
+2405

16.435
casos ativos
-1233

6.557
óbitos
+33

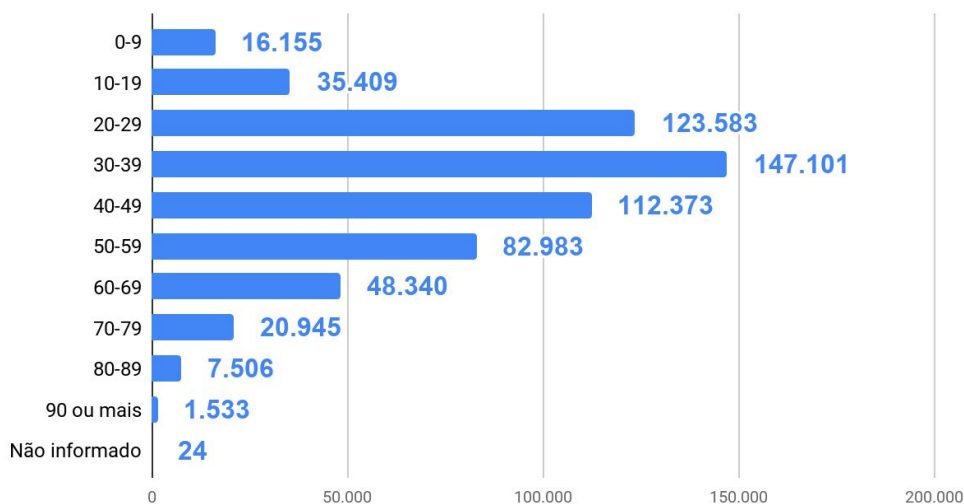
915
óbitos por milhão de habitantes
+4

1,10%
taxa de letalidade
=

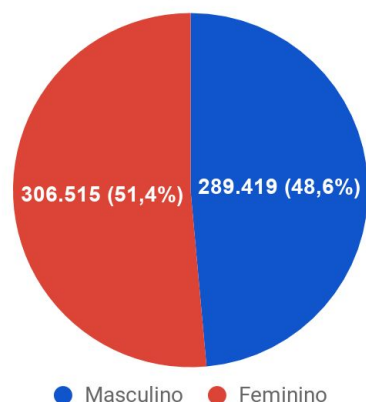
48,6%
índice de distanciamento social (07/02)

TESTES PCR: **794.735** Rápidos: **687.374** Clínco-epidemiológico: **7.643** Em análise (Lacen): **3.401**

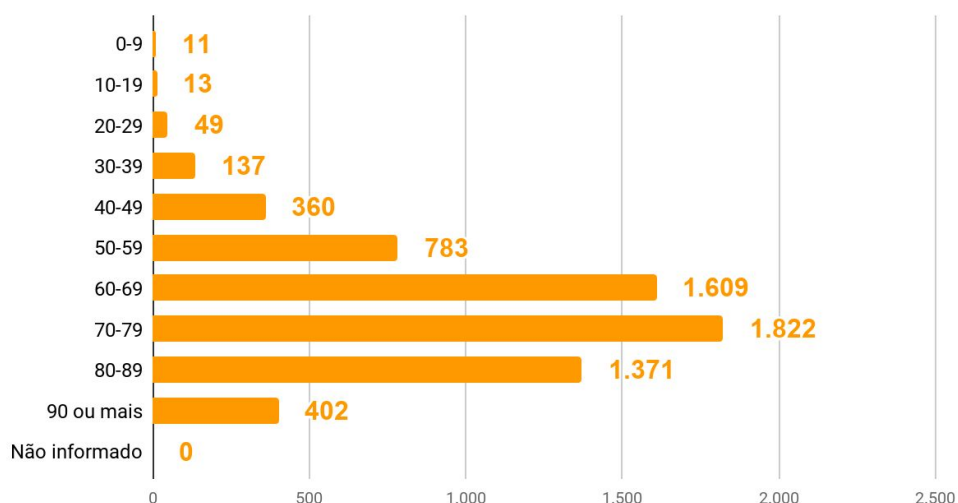
Casos por faixa etária



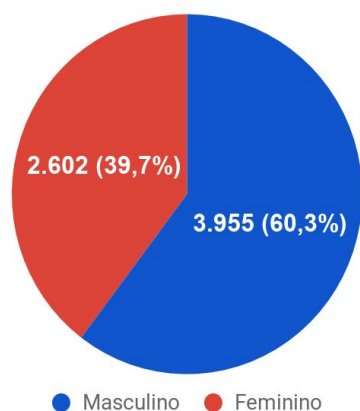
Casos confirmados por sexo



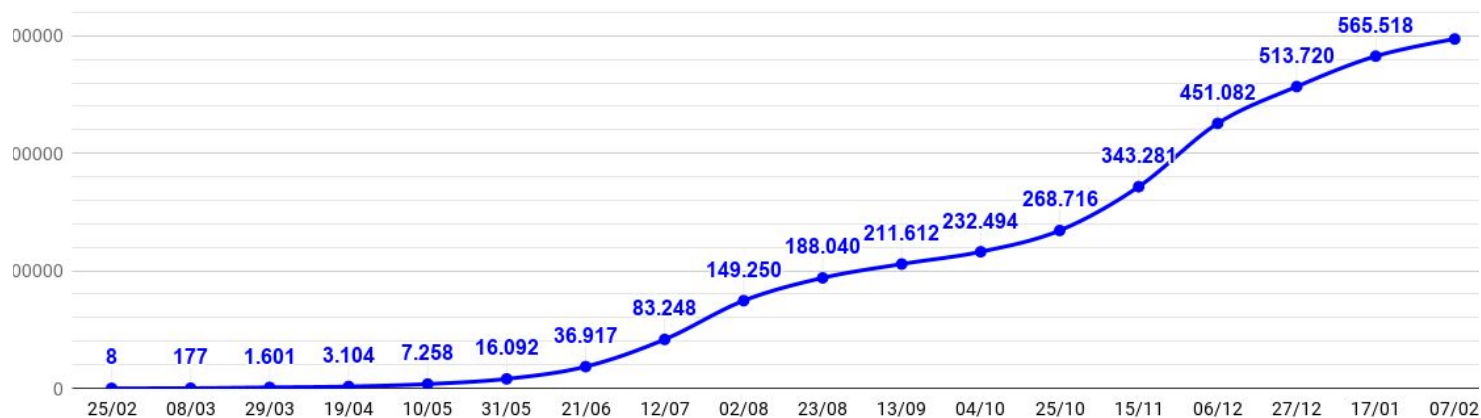
Óbitos por faixa etária



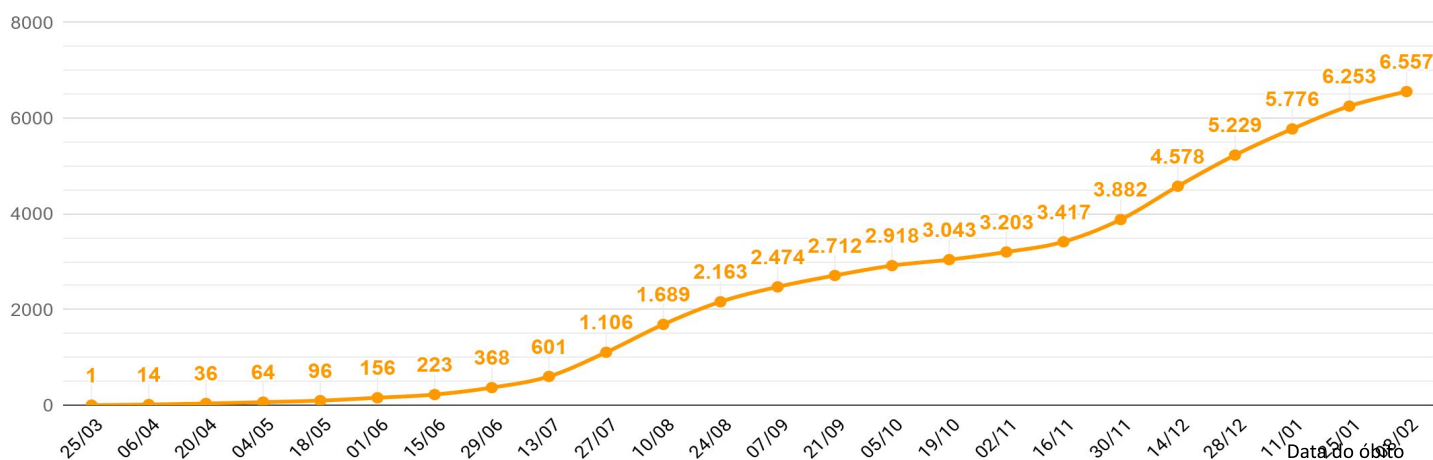
Óbitos por sexo



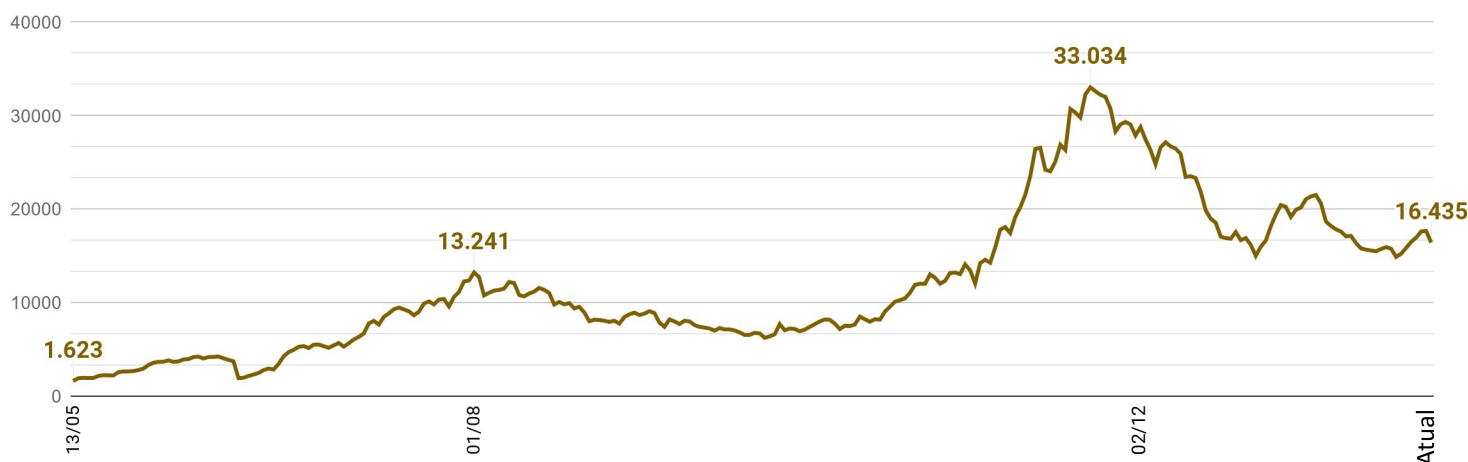
EVOLUÇÃO DO CASOS CONFIRMADOS (ACUMULADO)



EVOLUÇÃO DOS ÓBITOS (ACUMULADO)



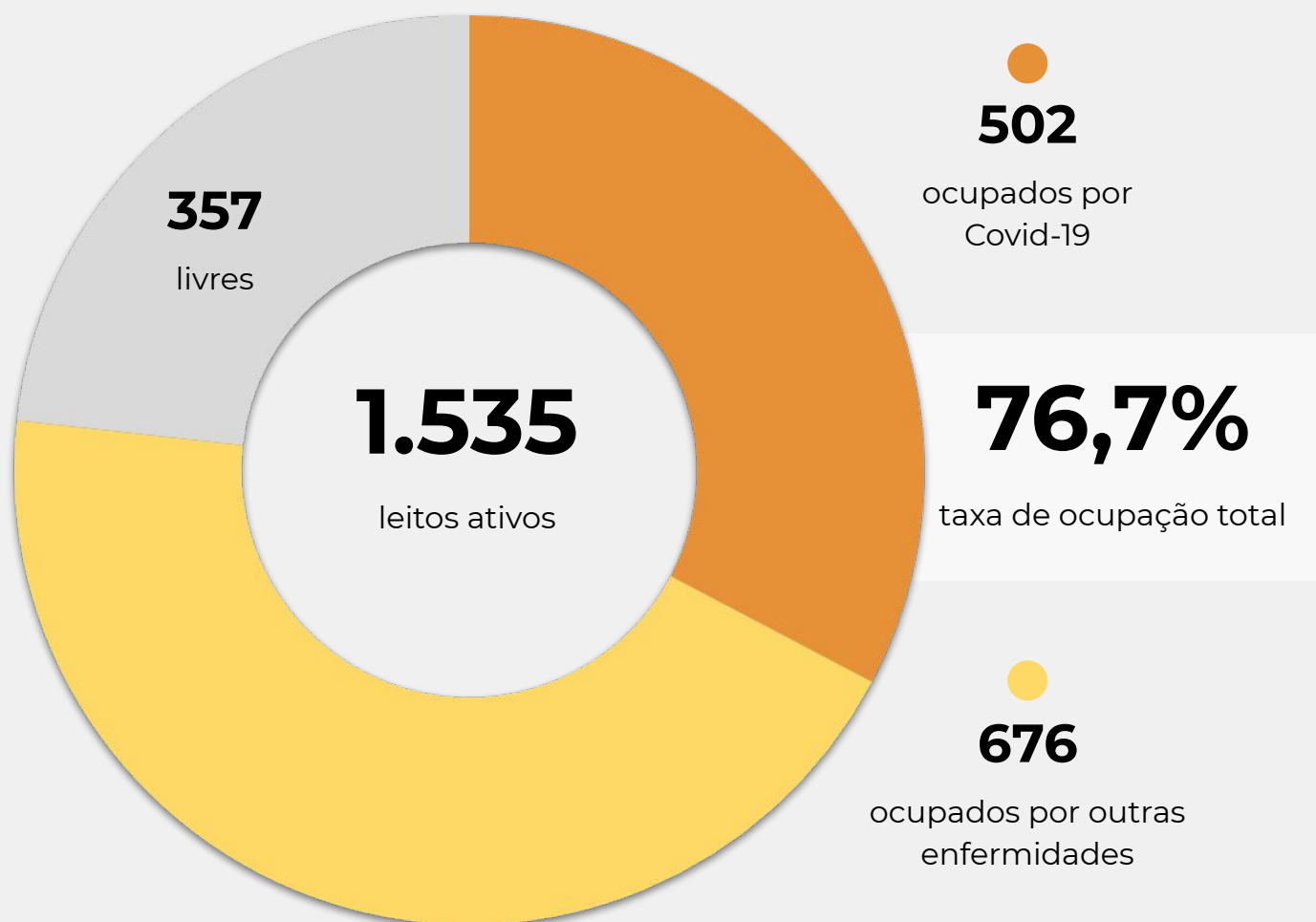
EVOLUÇÃO DOS CASOS ATIVOS



OCUPAÇÃO DE LEITOS DE UTI (SUS E REDE PRIVADA)

	SUS			REDE PRIVADA			TOTAL		
	Confirmados	Suspeitos	Total	Confirmados	Suspeitos	Total	Confirmados	Suspeitos	TOTAL
Internações em UTI	417	85	502	63	16	79	480	101	581
Ventilação mecânica	205	28	233	44	5	49	249	33	282

OCUPAÇÃO DE LEITOS DE UTI - SUS



TEMPO MÉDIO DE PERMANÊNCIA NA UTI (PACIENTES COM COVID-19): **14,1** dias

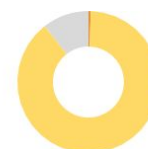
CORONAVÍRUS

Boletim Epidemiológico

17 de janeiro de 2021

OCUPAÇÃO DE LEITOS DE UTI POR MACRORREGIÃO - SUS

SANTA CATARINA (TOTAL)



	TOTAL	ADULTO	PEDIÁTRICO	NEONATAL
Leitos ativos	1.535	1.235	111	189
Taxa de ocupação	76,7%	77,0%	52,3%	89,4%
Ocupados por Covid-19	502 (32,7%)	500 (40,5%)	1 (0,9%)	1 (0,5%)
Outras enfermidades	676 (44,0%)	451 (36,5%)	57 (51,4%)	168 (88,9%)
Livres	357 (23,3%)	284 (23,0%)	53 (47,7%)	20 (10,6%)

GRANDE FLORIANÓPOLIS



	TOTAL	ADULTO	PEDIÁTRICO	NEONATAL
Leitos ativos	258	203	20	35
Taxa de ocupação	79,5%	82,3%	35,0%	88,6%
Ocupados por Covid-19	81 (31,4%)	81 (39,9%)	0 (0,0%)	0 (0,0%)
Outras enfermidades	124 (48,1%)	86 (42,4%)	7 (35,0%)	31 (88,6%)
Livres	53 (20,5%)	36 (17,7%)	13 (65,0%)	4 (11,4%)

OCUPAÇÃO DE LEITOS DE UTI POR MACRORREGIÃO - SUS

FOZ DO RIO ITAJAÍ



TOTAL

ADULTO

PEDIÁTRICO

NEONATAL

Leitos ativos

164

135

13

16

Taxa de ocupação

68,3%

67,4%

53,8%

87,5%

Ocupados por Covid-19

65

39,6%

64

47,4%

1

7,7%

0

0,0%

Outras enfermidades

47

28,7%

27

20,0%

6

46,2%

14

87,5%

Livres

52

31,7%

44

32,6%

6

46,2%

2

12,5%

GRANDE OESTE



TOTAL

ADULTO

PEDIÁTRICO

NEONATAL

Leitos ativos

136

111

7

18

Taxa de ocupação

97,1%

100,0%

57,1%

94,4%

Ocupados por Covid-19

69

50,7%

69

62,2%

0

0,0%

0

0,0%

Outras enfermidades

63

46,3%

42

37,8%

4

57,1%

17

94,4%

Livres

4

2,9%

0

0,0%

3

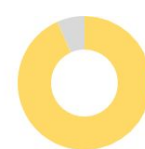
42,9%

1

5,6%

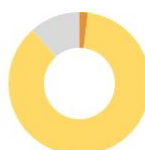
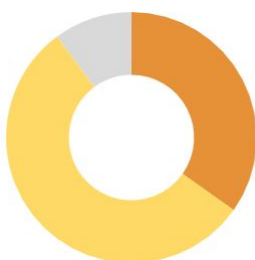
OCUPAÇÃO DE LEITOS DE UTI POR MACRORREGIÃO - SUS

MEIO OESTE E SERRA CATARINENSE



	TOTAL	ADULTO	PEDIÁTRICO	NEONATAL
Leitos ativos	205	158	17	30
Taxa de ocupação	82,4%	84,2%	47,1%	93,3%
Ocupados por Covid-19	76 (37,1%)	76 (48,1%)	0 (0,0%)	0 (0,0%)
Outras enfermidades	93 (45,4%)	57 (36,1%)	8 (47,1%)	28 (93,3%)
Livres	36 (17,6%)	25 (15,8%)	9 (52,9%)	2 (6,7%)

PLANALTO NORTE E NORDESTE



	TOTAL	ADULTO	PEDIÁTRICO	NEONATAL
Leitos ativos	316	243	21	52
Taxa de ocupação	89,9%	92,2%	66,7%	88,5%
Ocupados por Covid-19	110 (34,8%)	109 (44,9%)	0 (0,0%)	1 (1,9%)
Outras enfermidades	174 (55,1%)	115 (47,3%)	14 (66,7%)	45 (86,5%)
Livres	32 (10,1%)	19 (7,8%)	7 (33,3%)	6 (11,5%)

OCUPAÇÃO DE LEITOS DE UTI POR MACRORREGIÃO - SUS

SUL



	TOTAL	ADULTO	PEDIÁTRICO	NEONATAL
Leitos ativos	204	168	11	25
Taxa de ocupação	55,9%	52,4%	45,5%	84,0%
Ocupados por Covid-19	29 (14,2%)	29 (17,3%)	0 (0,0%)	0 (0,0%)
Outras enfermidades	85 (41,7%)	59 (35,1%)	5 (45,5%)	21 (84,0%)
Livres	90 (44,1%)	80 (47,6%)	6 (54,5%)	4 (16,0%)

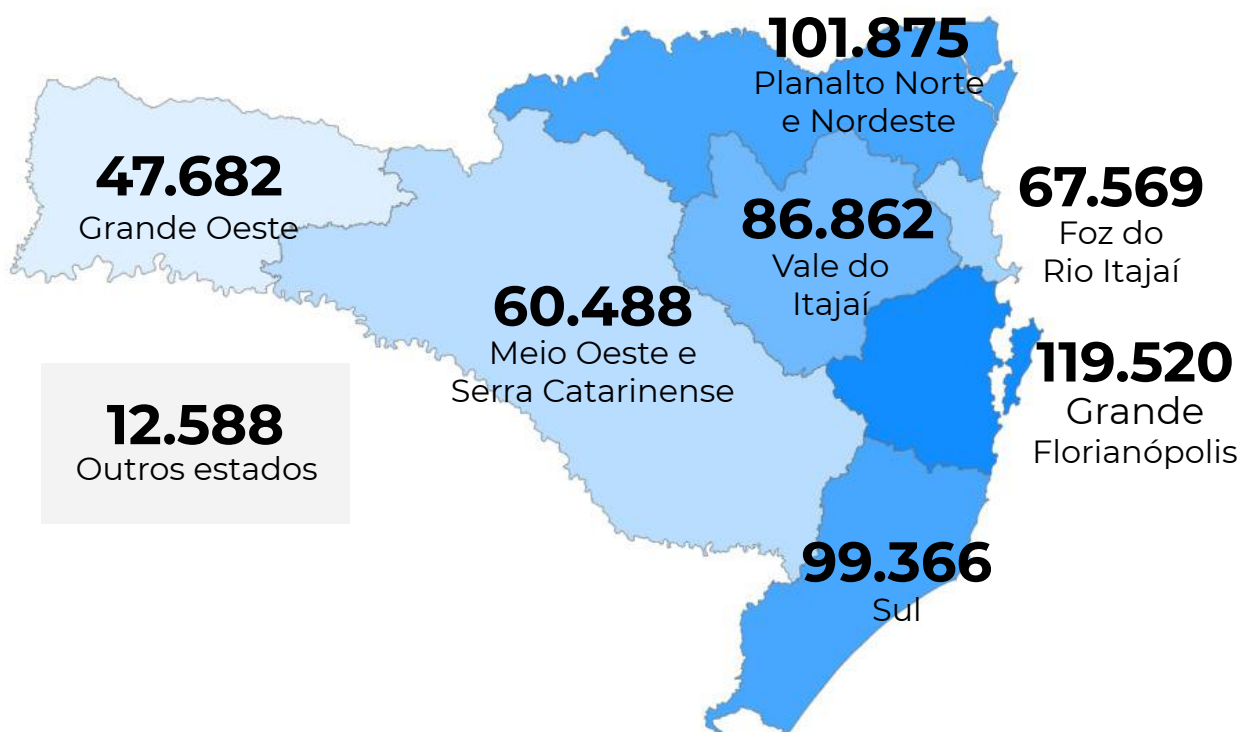
VALE DO ITAJAÍ



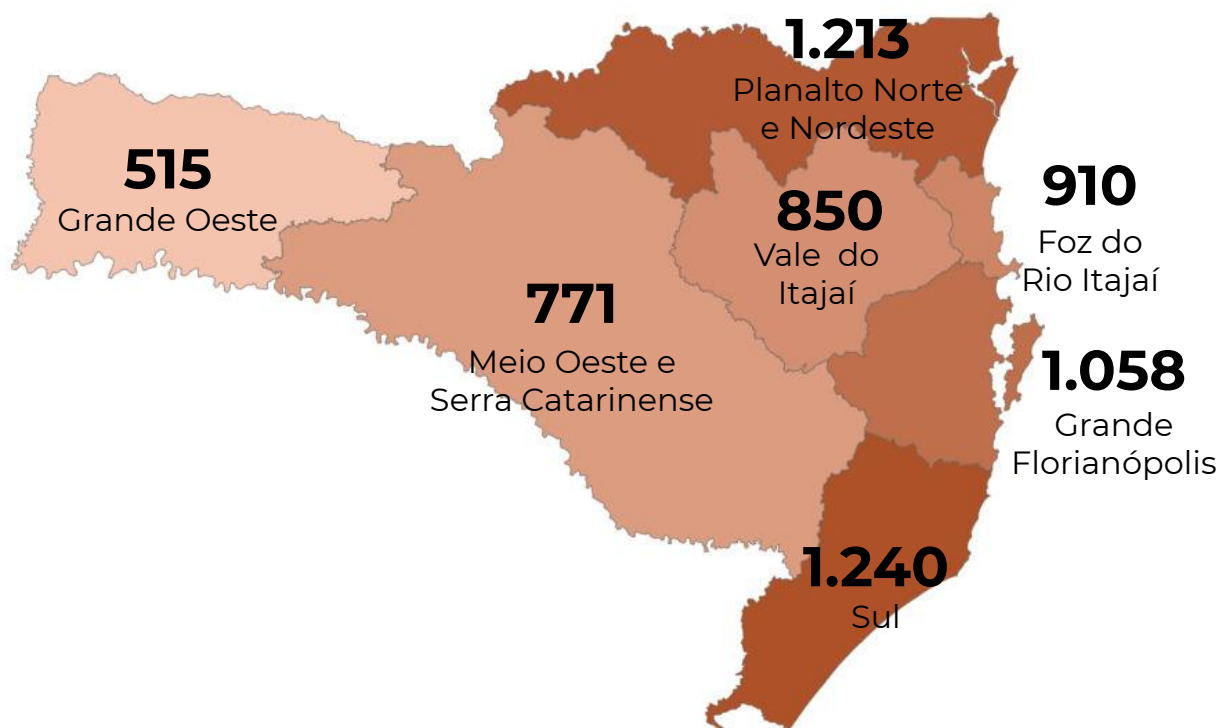
	TOTAL	ADULTO	PEDIÁTRICO	NEONATAL
Leitos ativos	252	217	22	13
Taxa de ocupação	64,3%	63,1%	59,1%	92,3%
Ocupados por Covid-19	72 (28,6%)	72 (33,2%)	0 (0,0%)	0 (0,0%)
Outras enfermidades	90 (35,7%)	65 (30,0%)	13 (59,1%)	12 (92,3%)
Livres	90 (35,7%)	80 (36,9%)	9 (40,9%)	1 (7,7%)

17 de janeiro de 2021

CASOS CONFIRMADOS POR MACRORREGIÃO DE SAÚDE



ÓBITOS POR MACRORREGIÃO DE SAÚDE



CORONAVÍRUS

Boletim Epidemiológico

17 de janeiro de 2021

CASOS, ÓBITOS, RECUPERADOS E ATIVOS POR MUNICÍPIO E MACRORREGIÃO

GRANDE FLORIANÓPOLIS	119520	1058	115125	3337
- Águas Mornas	506	3	498	5
- Alfredo Wagner	539	1	538	0
- Angelina	262		258	4
- Anitápolis	198		194	4
- Antônio Carlos	890	14	851	25
- Biguaçu	6865	73	6623	169
- Canelinha	922	12	893	17
- Florianópolis	52260	425	49839	1996
- Garopaba	1835	10	1755	70
- Governador Celso Ramos	1525	10	1484	31
- Leoberto Leal	102		99	3
- Major Gercino	215	4	202	9
- Nova Trento	1280	5	1266	9
- Palhoça	17581	121	16889	571
- Paulo Lopes	759	7	741	11
- Rancho Queimado	237	3	220	14
- Santo Amaro da Imperatriz	2331	33	2241	57
- São Bonifácio	305	2	301	2
- São João Batista	3032	45	2957	30
- São José	23039	234	22561	244
- São Pedro de Alcântara	534	4	527	3
- Tijucas	4303	52	4188	63

VALE DO ITAJAÍ	86862	850	83606	2406
- Agrolândia	514	6	479	29
- Agronômica	267	7	255	5
- Apiúna	481	11	463	7
- Ascurra	647	3	628	16
- Atalanta	108		100	8
- Aurora	288	6	250	32
- Benedito Novo	560	6	524	30
- Blumenau	31595	306	30159	1130
- Botuverá	584	3	572	9
- Braço do Trombudo	314	3	306	5
- Brusque	16203	125	15838	240
- Chapadão do Lageado	109	1	108	0
- Dona Emma	254	1	248	5
- Doutor Pedrinho	171	3	168	0

- Gaspar	5216	79	5105	32
- Guabiruba	1754	18	1722	14
- Ibirama	1020	21	976	23
- Imbuia	308	4	299	5
- Indaial	5176	45	5011	120
- Ituporanga	1434	17	1389	28
- José Boiteux	486	5	472	9
- Laurentino	644	1	630	13
- Lontras	544	4	524	16
- Mirim Doce	115	3	109	3
- Petrolândia	204	3	173	28
- Pomerode	2937	25	2747	165
- Pouso Redondo	929	16	895	18
- Presidente Getúlio	1077	14	1035	28
- Presidente Nereu	66	2	64	0
- Rio do Campo	249	2	231	16
- Rio do Oeste	414	3	397	14
- Rio do Sul	4423	34	4207	182
- Rio dos Cedros	291	9	268	14
- Rodeio	823	8	812	3
- Salete	511	5	484	22
- Santa Terezinha	112	1	111	0
- Taió	1207	10	1138	59
- Timbó	3685	27	3594	64
- Trombudo Central	578	7	559	12
- Vidal Ramos	203	3	200	0
- Vitor Meireles	213	2	211	0
- Witmarsum	148	1	145	2

FOZ DO RIO ITAJAÍ	67569	910	65350	1309
- Balneário Camboriú	17316	184	16732	400
- Balneário Piçarras	2688	21	2637	30
- Bombinhas	2618	25	2508	85
- Camboriú	7985	91	7711	183
- Ilhota	1204	9	1170	25
- Itajaí	16551	323	15934	294
- Itapema	7843	114	7602	127
- Luiz Alves	1230	5	1190	35
- Navegantes	5174	80	5044	50

CORONAVÍRUS

Boletim Epidemiológico

17 de janeiro de 2021

CASOS, ÓBITOS, RECUPERADOS E ATIVOS POR MUNICÍPIO E MACRORREGIÃO

- Penha	2992	44	2888	60
- Porto Belo	1968	14	1934	20

PL. NORTE E NORDESTE	101875	1213	97380	3282
- Araquari	1798	27	1716	55
- Balneário Barra do Sul	934	17	901	16
- Barra Velha	2308	40	2200	68
- Bela Vista do Toldo	37	1	35	1
- Campo Alegre	584	21	538	25
- Canoinhas	2587	35	2458	94
- Corupá	1095	14	1071	10
- Garuva	1126	17	1076	33
- Guaramirim	4288	34	4218	36
- Irineópolis	138	1	136	1
- Itaiópolis	1160	16	1113	31
- Itapoá	1201	29	1142	30
- Jaraguá do Sul	11168	116	10664	388
- Joinville	55970	644	53300	2026
- Mafra	2446	20	2328	98
- Major Vieira	142	3	137	2
- Massaranduba	1362	10	1342	10
- Monte Castelo	115	3	111	1
- Papanduva	307	11	295	1
- Porto União	903	14	827	62
- Rio Negrinho	1767	6	1718	43
- São Bento do Sul	3082	43	2970	69
- São Francisco do Sul	4061	58	3913	90
- São João do Itaperiú	448	5	440	3
- Schroeder	1807	8	1762	37
- Três Barras	1041	20	969	52

SUL	99366	1240	96661	1465
- Araranguá	6143	98	5933	112
- Armazém	823	7	808	8
- Balneário Arroio do Silva	1171	20	1132	19
- Balneário Gaivota	779	11	760	8
- Balneário Rincão	911	22	876	13
- Braço do Norte	4915	40	4787	88
- Capivari de Baixo	2634	31	2567	36

- Cocal do Sul	1831	27	1782	22
- Criciúma	21357	253	20820	284
- Ermo	225	2	222	1
- Forquilha	2363	22	2309	32
- Grão-Pará	709	5	696	8
- Gravatal	1403	17	1361	25
- Içara	4190	46	4086	58
- Imaruí	812	6	795	11
- Imbituba	3994	34	3896	64
- Jacinto Machado	762	13	739	10
- Jaguaruna	2059	28	2021	10
- Laguna	3031	50	2935	46
- Lauro Müller	1434	22	1402	10
- Maracajá	673	9	657	7
- Meleiro	723	13	701	9
- Morro da Fumaça	2255	25	2198	32
- Morro Grande	279		279	0
- Nova Veneza	1619	12	1581	26
- Orleans	2894	30	2821	43
- Passo de Torres	556	6	539	11
- Pedras Grandes	257	9	242	6
- Pescaria Brava	1047	11	1027	9
- Praia Grande	621	6	576	39
- Rio Fortuna	375	4	369	2
- Sangão	1246	6	1218	22
- Santa Rosa de Lima	183	3	174	6
- Santa Rosa do Sul	762	12	742	8
- São João do Sul	632	6	593	33
- São Ludgero	1535	9	1490	36
- São Martinho	465	2	452	11
- Siderópolis	817	21	788	8
- Sombrio	2084	27	2021	36
- Timbé do Sul	480	10	470	0
- Treviso	479	4	474	1
- Treze de Maio	802	4	787	11
- Tubarão	13293	214	12898	181
- Turvo	1302	9	1282	11
- Urussanga	2441	34	2355	52

CORONAVÍRUS

Boletim Epidemiológico

17 de janeiro de 2021

CASOS, ÓBITOS, RECUPERADOS E ATIVOS POR MUNICÍPIO E MACRORREGIÃO

MEIO OESTE E SERRA	60488	771	57641	2076
- Abdon Batista	181	1	169	11
- Água Doce	358	3	318	37
- Alto Bela Vista	58	1	53	4
- Anita Garibaldi	614	3	591	20
- Arabutã	183	2	175	6
- Arroio Trinta	270	3	258	9
- Bocaina do Sul	287	3	282	2
- Bom Jardim da Serra	484	3	480	1
- Bom Retiro	337	8	322	7
- Brunópolis	72		67	5
- Caçador	2641	77	2517	47
- Calmon	16	2	14	0
- Campo Belo do Sul	399	8	375	16
- Campos Novos	2458	23	2358	77
- Capão Alto	88	2	78	8
- Capinzal	2706	14	2618	74
- Catanduvas	789	7	722	60
- Celso Ramos	203	2	199	2
- Cerro Negro	60	2	56	2
- Concórdia	6871	57	6616	198
- Correia Pinto	807	25	769	13
- Curitibanos	1701	35	1627	39
- Erval Velho	378	7	356	15
- Fraiburgo	1667	23	1589	55
- Frei Rogério	159	4	153	2
- Herval d'Oeste	2095	20	2025	50
- Ibiam	94		92	2
- Ibicaré	148	1	142	5
- Iomerê	83	1	72	10
- Ipira	165	1	152	12
- Ipumirim	297	1	286	10
- Irani	551	2	517	32
- Itá	353	2	323	28
- Jaborá	373	5	357	11
- Joaçaba	2949	19	2782	148
- Lacerdópolis	223	3	181	39
- Lages	12644	215	11977	452
- Lebon Régis	140	11	126	3

- Lindóia do Sul	474	3	459	12
- Luzerna	525	3	489	33
- Macieira	70	1	60	9
- Matos Costa	86	1	85	0
- Monte Carlo	431	9	408	14
- Otacílio Costa	1827	13	1777	37
- Ouro	739	6	717	16
- Paineira	92	2	89	1
- Palmeira	126		124	2
- Peritiba	188	1	175	12
- Pinheiro Preto	134	1	126	7
- Piratuba	311	3	296	12
- Ponte Alta	275	6	265	4
- Ponte Alta do Norte	170	2	167	1
- Presidente Castello Branco	375	3	368	4
- Rio das Antas	165	4	154	7
- Rio Rufino	120	3	112	5
- Salto Veloso	231	5	196	30
- Santa Cecília	749	14	728	7
- São Cristóvão do Sul	111	4	105	2
- São Joaquim	957	14	918	25
- São José do Cerrito	320	4	314	2
- Seara	1084	7	1025	52
- Tangará	522	5	511	6
- Timbó Grande	331	3	326	2
- Treze Tílias	410	3	379	28
- Urubici	455	7	436	12
- Urupema	39		37	2
- Vargem	147	2	145	0
- Vargem Bonita	392	5	363	24
- Videira	4063	35	3864	164
- Xavantina	216	2	203	11
- Zortéa	451	4	426	21

GRANDE OESTE	47682	515	44873	2294
- Abelardo Luz	789	19	758	12
- Águas de Chapecó	145	1	140	4
- Águas Frias	220		199	21
- Anchieta	213	4	184	25

CORONAVÍRUS

Boletim Epidemiológico

17 de janeiro de 2021

CASOS, ÓBITOS, RECUPERADOS E ATIVOS POR MUNICÍPIO E MACRORREGIÃO

- Arvoredo	124	1	113	10	- Novo Horizonte	76		74	2
- Bandeirante	78	1	76	1	- Ouro Verde	196	8	161	27
- Barra Bonita	52		52	0	- Paial	76		73	3
- Belmonte	80	2	72	6	- Palma Sola	420	5	377	38
- Bom Jesus	181	3	168	10	- Palmitos	689	13	646	30
- Bom Jesus do Oeste	84	1	77	6	- Paraíso	35	3	31	1
- Caibi	216	2	211	3	- Passos Maia	172	1	168	3
- Campo Erê	540	4	527	9	- Pinhalzinho	1396	6	1364	26
- Caxambu do Sul	203	1	188	14	- Planalto Alegre	138	4	132	2
- Chapecó	16850	144	15586	1120	- Ponte Serrada	481	15	442	24
- Cordilheira Alta	216	3	200	13	- Princesa	53		52	1
- Coronel Freitas	696	5	651	40	- Quilombo	600	11	543	46
- Coronel Martins	51		45	6	- Riqueza	192	3	181	8
- Cunha Porã	327	6	312	9	- Romelândia	137	1	132	4
- Cunhataí	28		24	4	- Saltinho	88		86	2
- Descanso	365	6	330	29	- Santa Helena	50	1	49	0
- Dionísio Cerqueira	280	9	249	22	- Santa Terezinha do Progresso	126	1	125	0
- Entre Rios	429	5	418	6	- Santiago do Sul	92	2	89	1
- Faxinal dos Guedes	723	7	676	40	- São Bernardino	156		155	1
- Flor do Sertão	31		30	1	- São Carlos	261	4	247	10
- Formosa do Sul	190	3	180	7	- São Domingos	525	3	510	12
- Galvão	97		88	9	- São João do Oeste	254	6	248	0
- Guaraciaba	582	2	566	14	- São José do Cedro	439	4	420	15
- Guarujá do Sul	75	3	72	0	- São Lourenço do Oeste	501	14	482	5
- Guatambu	315	3	298	14	- São Miguel da Boa Vista	157	1	155	1
- Iporã do Oeste	225	4	201	20	- São Miguel do Oeste	2596	19	2475	102
- Ipuçu	587	4	577	6	- Saudades	458		445	13
- Iraceminha	207	1	198	8	- Serra Alta	123	2	115	6
- Irati	116	3	113	0	- Sul Brasil	188	2	184	2
- Itapiranga	643	7	618	18	- Tigrinhos	166		163	3
- Jardinópolis	221	3	217	1	- Tunápolis	692	4	677	11
- Jupiá	96	2	94	0	- União do Oeste	106	2	102	2
- Lajeado Grande	78	1	67	10	- Vargeão	138	3	130	5
- Maravilha	1841	25	1770	46	- Xanxerê	4776	46	4563	167
- Marema	85	1	78	6	- Xaxim	1935	36	1801	98
- Modelo	148	3	142	3					
- Mondai	300		273	27	- Outros estados	12588		12322	266
- Nova Erechim	285	6	269	10	- Outros países	2		2	0
- Nova Itaberaba	182		169	13	- Não informado				0

COMPARATIVO ENTRE UNIDADES DA FEDERAÇÃO

MORTALIDADE POR MILHÃO DE HABITANTES

MA	674,9
BA	697,4
MG	752,5
AL	840,5
TO	902,2
PA	907,5
PR	908,5
SC	910,6
RN	950,7
PI	955,3
RS	966,4
AC	1.006,9
PB	1.031,8
MS	1.083,8
PE	1.098,0
GO	1.098,1
CE	1.162,1
SP	1.189,4
SE	1.229,8
AP	1.275,8
RO	1.320,0
RR	1.479,1
ES	1.491,8
MT	1.498,9
DF	1.531,5
RJ	1.772,2
AM	2.172,2

TAXA DE LETALIDADE

SC	1,10%
RR	1,18%
TO	1,36%
AP	1,37%
DF	1,64%
BA	1,71%
AC	1,76%
RO	1,79%
MS	1,82%
PR	1,82%
PI	1,93%
RS	1,95%
ES	1,98%
SE	2,01%
MG	2,06%
PB	2,09%
GO	2,14%
MA	2,28%
RN	2,30%
PA	2,31%
AL	2,32%
MT	2,33%
CE	2,77%
SP	2,95%
AM	3,18%
PE	3,88%
RJ	5,69%

NOTAS EXPLICATIVAS

1 - O número de pacientes recuperados considera aqueles que tenham recebido alta hospitalar e tenham decorridos 14 dias do início dos sintomas sem evolução a óbito. Limitações: por forma de concepção dos sistemas de informação, os casos são registrados de forma única, portanto, pessoas que foram internadas após a inclusão no sistema de informação, ou tenham registrados mais de um evento de internação e alta, ou não estão encerrados no SIVEP-Gripe podem não ser considerados como casos recuperados.

2 - Eventual diferença entre o total de casos confirmados ou óbitos por sexo e o total geral diz respeito a situações em que o sexo não foi informado pelo notificador.

3 - No dia 24/07/2020, a divulgação da taxa de leitos passou a ser realizada a partir dos dados compilados pelo sistema SES Leitos. Na data deste boletim, há um total de 1.582 leitos cadastrados e 47 leitos que ainda não estão inseridos no sistema. A SES aguarda as informações por partes das unidades hospitalares.

FONTES

SANTA CATARINA. Centro de Informática e Automação do Estado de Santa Catarina - CIASC. Plataforma BoaVista, com dados da Diretoria de Vigilância Epidemiológica vinculada à Superintendência de Vigilância em Saúde da Secretaria de Estado da Saúde. Acesso em: 08 fev. 2021, 14h11.

SANTA CATARINA. Secretaria de Estado da Saúde, Superintendência de Serviços Especializados e Regulação. Acesso em: 08 fev. 2021, 12h00;.

BRASIL. Ministério da Saúde. Painel Coronavírus. Disponível em: <https://covid.saude.gov.br/>. Acesso em: 08 fev. 2021, 14h05.

BRASIL. Plataforma In Loco, com dados do Mapa Brasileiro da Covid-19. Acesso em: 08 fev. 2021, 16h00.

Links úteis

www.coronavirus.sc.gov.br

Boletins epidemiológicos

Guia de convívio responsável

Tira dúvidas

Triagem online

Portal da Transparência

***Clique e conecte-se
ao Governo de SC***



www.coronavirus.sc.gov.br

GOVERNO DE
SANTA CATARINA